

RADWEGE

14

Tourenvorschläge
Ausflugstipps
Ladestationen
und Service



INHALT

| | |
|--|--------------------|
| Vorwort | S. 4 |
| Übersichtskarte | S. 6 |
| Radtouren | S. 8 bis 35 |
| Tour 01: Besuch bei Schlangen und Mäusen | S. 8 |
| Tour 02: Berg- und Talfahrt | S. 10 |
| Tour 03: Henkers-Tour | S. 12 |
| Tour 04: Sport und Kultur | S. 14 |
| Tour 05: Veits-Tour | S. 16 |
| Tour 06: Mühlenweg | S. 18 |
| Tour 07: Auf alten Wegen | S. 20 |
| Tour 08: Durch Wald und Flur | S. 22 |
| Tour 09: Der Natur auf der Spur | S. 24 |
| Tour 10: Auf Wallensteins Spuren | S. 26 |
| Tour 11: Im Windschatten der Profis | S. 28 |
| Tour 12: Rund ums Zenntal | S. 30 |
| Tour 13: Rund ums Farrnbachtal | S. 32 |
| Tour 14: Rund ums Biberttal | S. 34 |
| Fernradwege im Landkreis Fürth | S. 36 |
| Übersichtskarte Fernwege & E-Touren | S. 38 |
| Touren mit dem Elektrofahrrad | S. 40 |
| E-Tour 01 | S. 40 |
| E-Tour 02 | S. 40 |
| E-Tour 03 | S. 41 |
| Service & Reparatur | S. 42 |
| Camping und Wohnmobilstellplätze | S. 44 |
| Sicher unterwegs | S. 45 |
| Adressen | S. 46 |



RADELN VOR DER HAUSTÜR

Sehr verehrte Gäste, liebe Radfreunde,

sanfte Hügel, idyllische Wiesen und Wälder, kulturelle Sehenswürdigkeiten und historische Ortschaften eingebettet in romantischer Landschaft: der Landkreis Fürth bietet abwechslungsreiche Radrouten für jeden Geschmack!



Erkunden Sie auf unseren gut ausgebauten und beschilderten Wegen den als fahrradfreundlich zertifizierten Landkreis Fürth und genießen Sie die Kulturlandschaft mitten in der Metropolregion Nürnberg. Das Angebot reicht von Halbtages-, Tages- und Rundtouren über Fernradwege bis hin zu Radtouren für die ganze Familie.

Die Broschüre mit Karte stellt 14 ausgewählte Touren mit Streckenlängen zwischen 17 und 50 km vor. Dazu finden Sie Informationen zu Elektrofahrrad-Touren sowie Fernradwegen im Landkreis Fürth. Die Broschüre hält für jeden Radler das richtige Angebot bereit.

Auch von unterwegs aus können Sie alle Radtouren mit GPS-Daten und Freizeitangebote bequem in der kostenlosen Erlebnis-App des Landkreises oder unter www.landkreis-fuerth.de aufrufen.

Ein besonderes Highlight ist der rund 95 Kilometer lange „ErlebnisRadweg Hohenzollern“, der Unsichtbares sichtbar und Vergangenes lebendig macht. Mit seiner App und der Augmented-Reality-Technik ist er einmalig in Deutschland. Der Themenweg bietet Radlern spannende Einblicke in die Geschichte der Hohenzollern zwischen Nürnberg und Ansbach.

Warum also in die Ferne schweifen? Das Gute liegt so nah – auf dem Rad offenbart selbst die Heimatregion ganz neue Seiten.

Also, in die Pedale treten und den Landkreis Fürth genießen. Ein Ausflug mit dem Rad ist hier immer ein ganz besonderes Erlebnis!

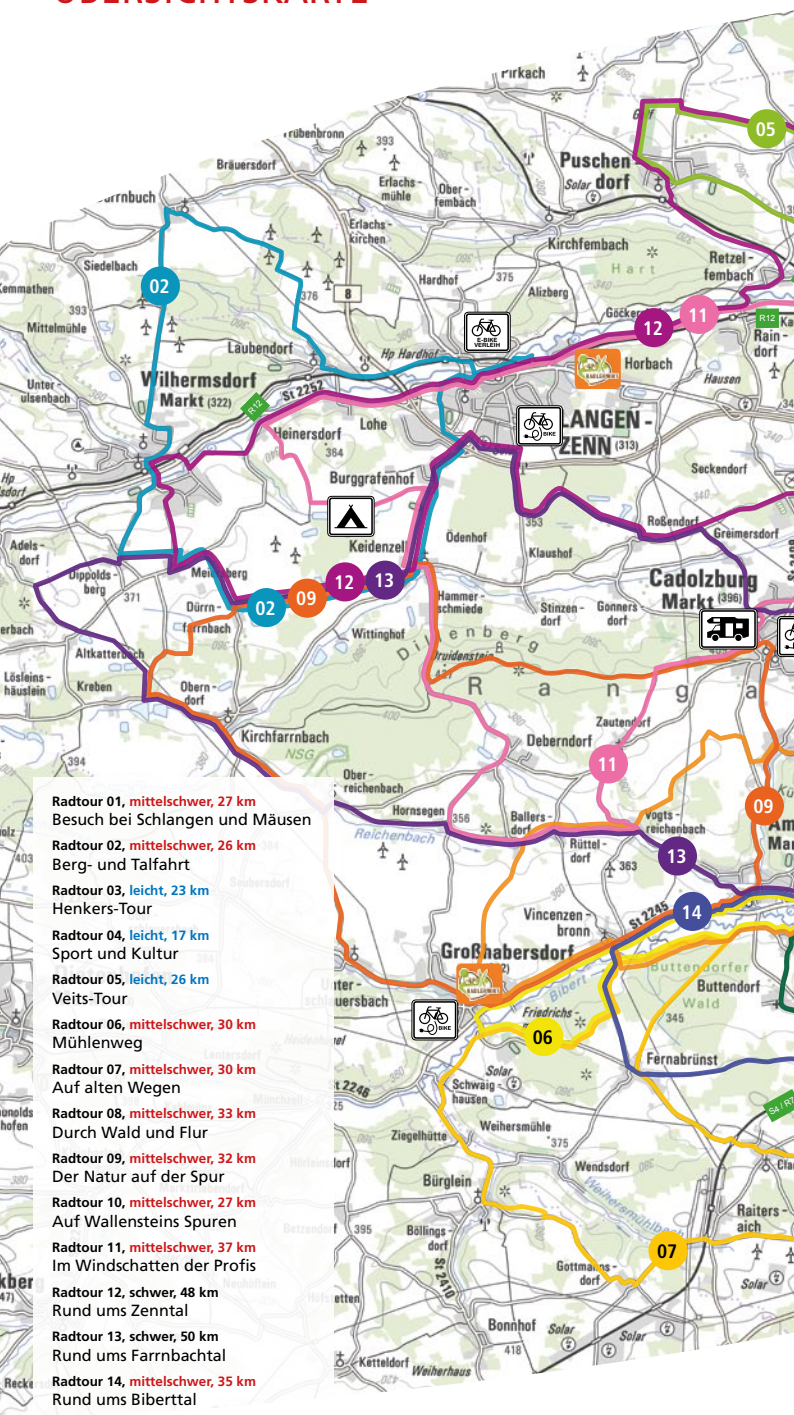
Herzlichst

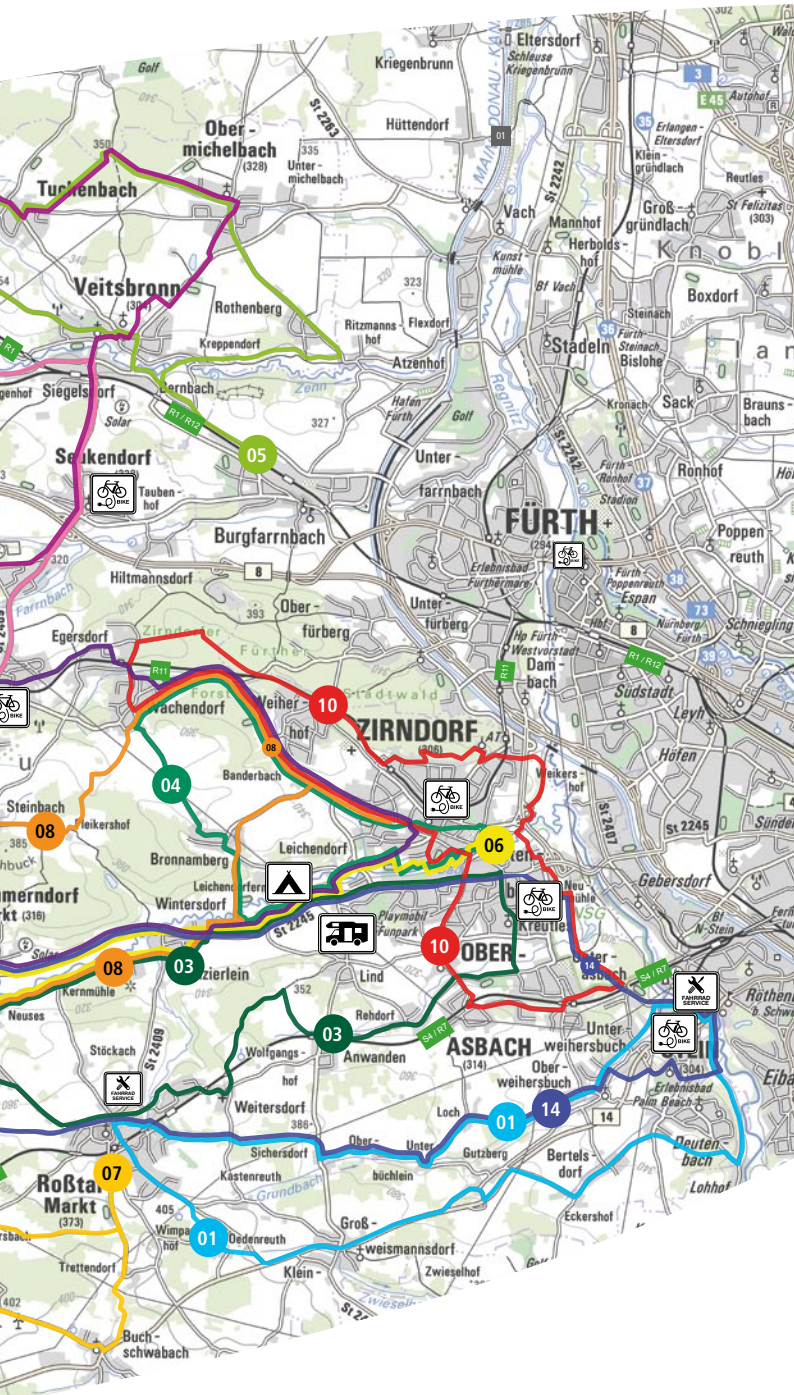


Matthias Dießl, Landrat



ÜBERSICHTSKARTE





BESUCH BEI SCHLANGEN UND MÄUSEN

Stein → Gerasmühle → Eckershof → Großweismannsdorf → Roßtal → Oberweihersbuch → Stein



27 km



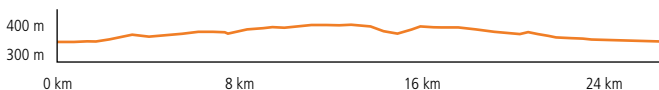
2 Std.



210 Hm

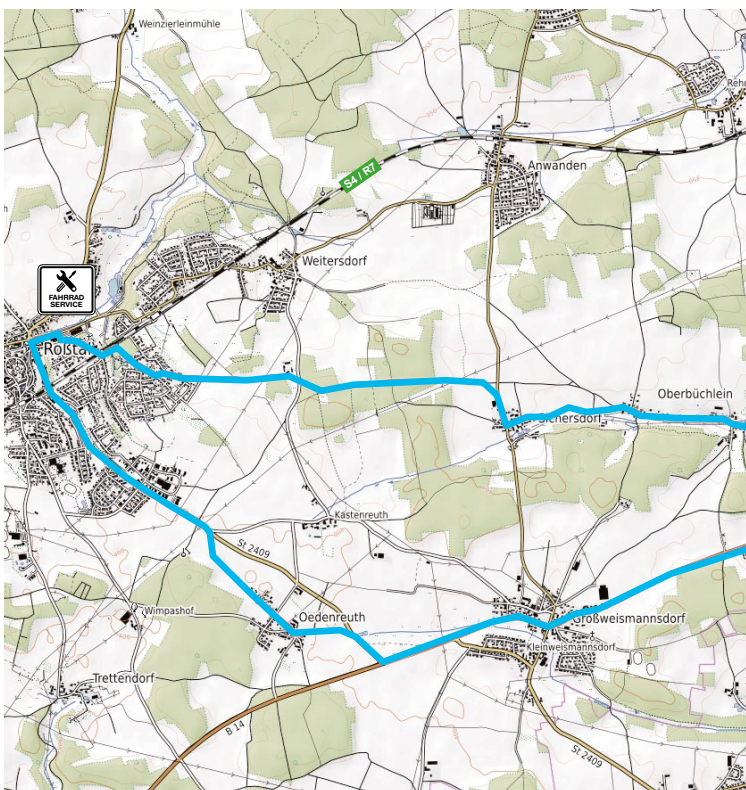
**mittel-
schwer**

Höhenprofil



Profil: Verkehrsarme Straßen, Radwege, Waldwege

Die Rundtour führt durch viel Natur von Stein nach Roßtal und wieder zurück. Der Radweg verläuft dabei teilweise auf wenig befahrenen Straßen mit mittleren Steigungen.



Startpunkt: Wanderparkplatz Gerasmühler Str.

Sehenswertes rund um Stein:

- Freiland-Aquarium und -Terrarium
- Graf von Faber-Castell'sches Schloss und Schlossgarten
- Museum „Alte Mine“ Faber-Castell
- Thermal- & Freizeitbad Kristall Palm Beach

Sehenswertes rund um die Gerasmühle:

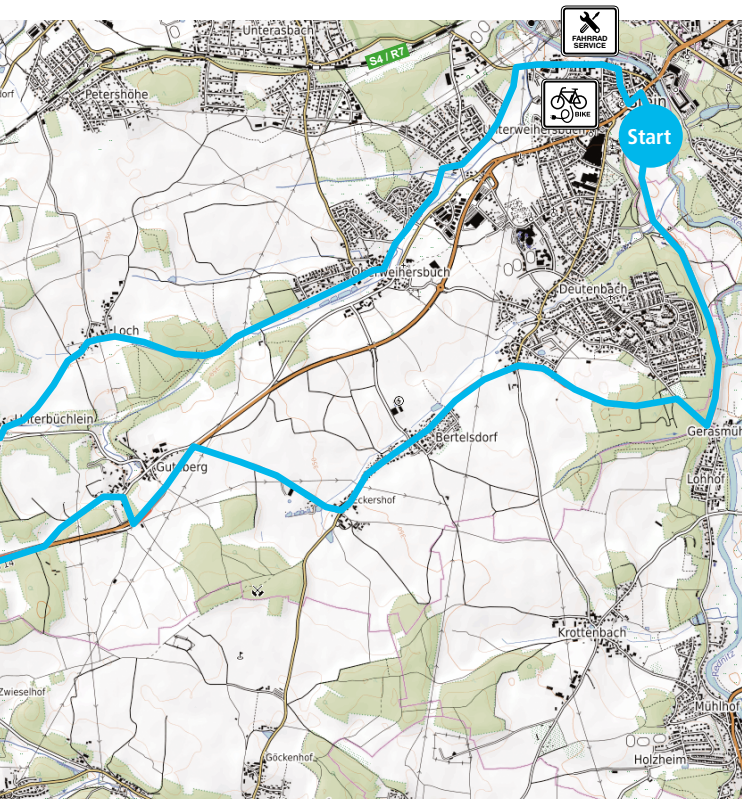
- Ehemaliges Bronzework an der Rednitz

Sehenswertes rund um Gutzberg:

- „Schwarzwälder Haus“ aus dem 17. Jahrhundert

Sehenswertes rund um Roßtal:


- Pfarrkirche St. Laurentius mit romantischer Halenkrypta



BERG- UND TALFAHRT

Langenzenn → Laubendorf → Wilhermsdorf
→ Dippoldsberg → Keidenzell → Langenzenn

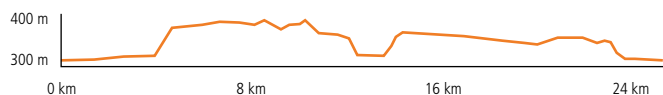
 25 km

 2 Std.

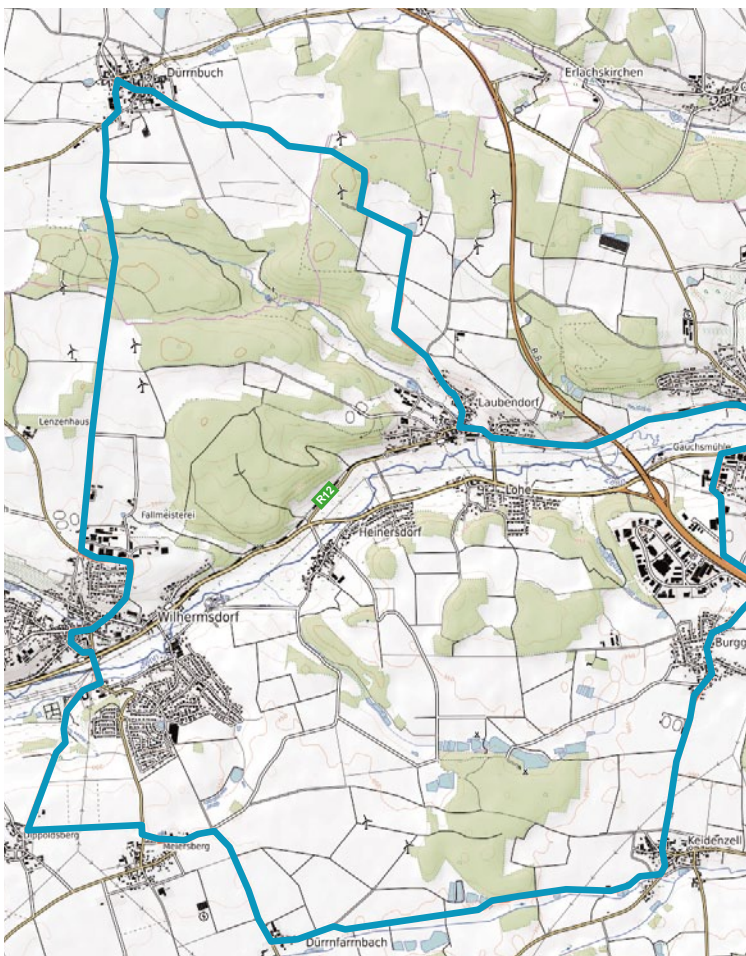
 200 Hm

**mittel-
schwer**

Höhenprofil



Profil: Radwege, verkehrsarme Straßen, Feldwege



Auf überwiegend befestigten Wegen führt die Rundtour von Langenzenn nach Wilhermsdorf an vielen historischen Sehenswürdigkeiten vorbei. Der Weg bietet eine sehr abwechslungsreiche, zum Teil auch anspruchsvolle Route.

Startpunkt: Bahnhof Langenzenn

Sehenswertes rund um Langenzenn:

- Romantische Altstadt mit Stadtkirche und Klosteranlage der Augustiner-Chorherren
- Heimatmuseum und Fronveste
- Aussichtsturm „Lindenturm“
- ZennOase
- Naturbad Keidenzell

Sehenswertes rund um Laubendorf:

- St. Georgskirche mit Sonnenuhr

Sehenswertes rund um Wilhermsdorf:

- Historischer Ortskern mit Ritterhaus, Spitalkirche und Spitalgebäude
- Dreischiffige barocke Schlosskirche
- Kneippanlage



HENKERS-TOUR

Oberasbach → Anwanden → Roßtal →
Neuses → Weinzierlein → Oberasbach



23 km



1,5 Std.



140 Hm

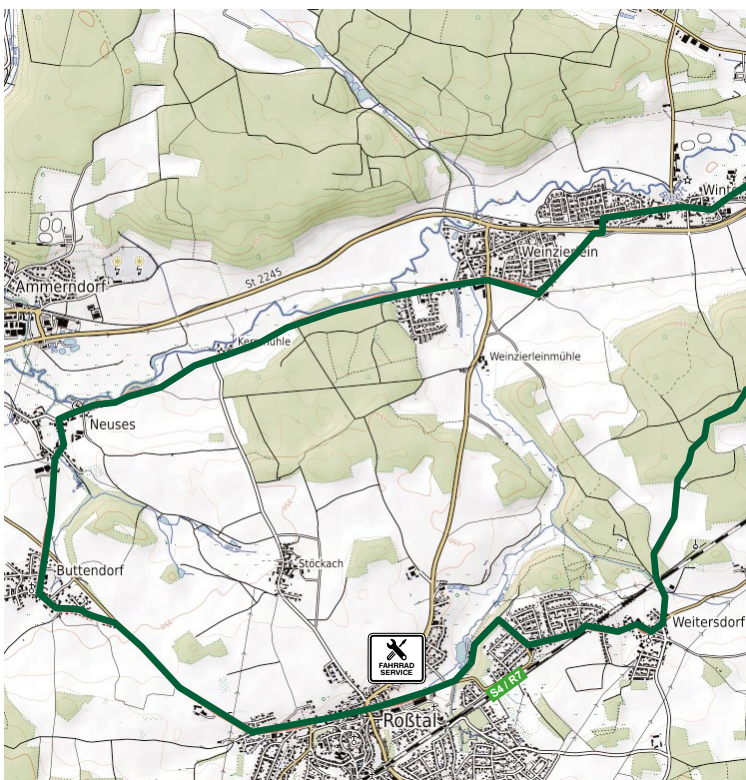
leicht

Höhenprofil



Profil: Radwege, Waldwege, verkehrsarme Straßen

Beginnend in Oberasbach verläuft der Radweg abwechslungsreich auf gut befahrbaren Wegen sowie wenig befahrenen Straßen bis nach Roßtal. Bei dieser leichten Radtour wird kein besonderes Können benötigt und sie eignet sich hervorragend für einen Ausflug mit der ganzen Familie.



Startpunkt: Rathaus Oberasbach

Sehenswertes rund um Oberasbach:

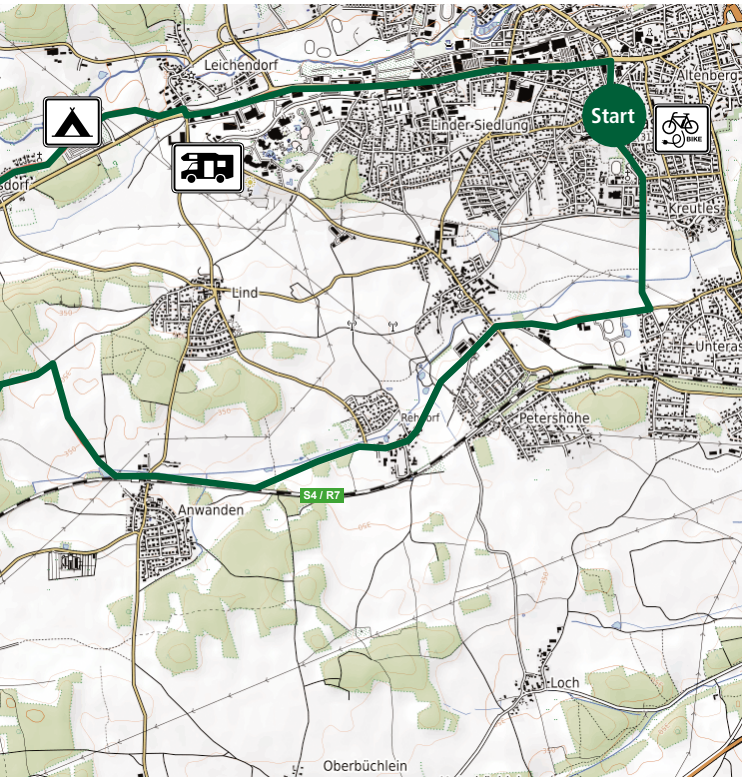
- Naturschutzgebiet „Hainberg“
- St. Lorenz Kirche, ältestes Gebäude der Stadt

Sehenswertes rund um Roßtal:

- Pfarrkirche St. Laurentius mit romantischer Halbkrypta

Sehenswertes rund um Buttendorf:

- Kirche St. Jakobus



SPORT UND KULTUR

Zirndorf → Leichendorf → Wintersdorf →
Bronnaberg → Wachendorf → Banderbach
→ Zirndorf



17 km



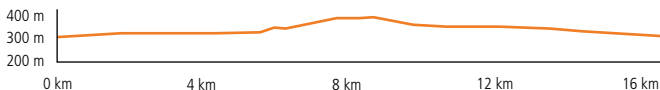
1 Std.



100 Hm

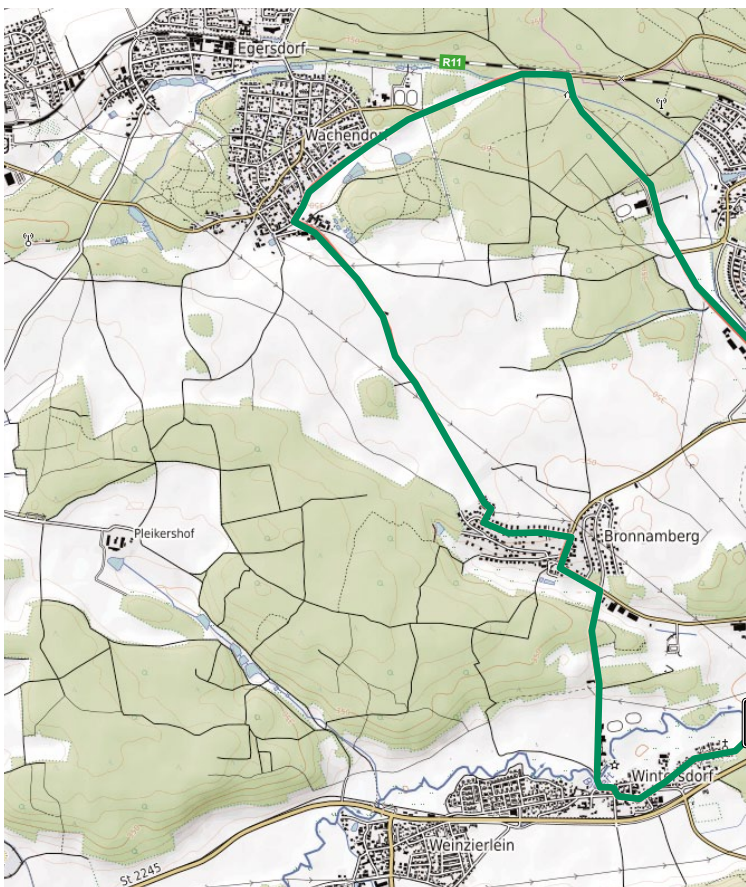
leicht

Höhenprofil



Profil: Radwege, verkehrsarme Straßen

Rund um Zirndorf führt die familienfreundliche Rou-



te vorbei an vielen tollen Freizeit- und Erlebnis-Aktivitäten. Die durchgängig gut befahrbare Radtour mit wenig Steigungen benötigt keine besondere Kondition und ist für jeden gut machbar.

Startpunkt: Stadtpark Zirndorf

Sehenswertes rund um Zirndorf:

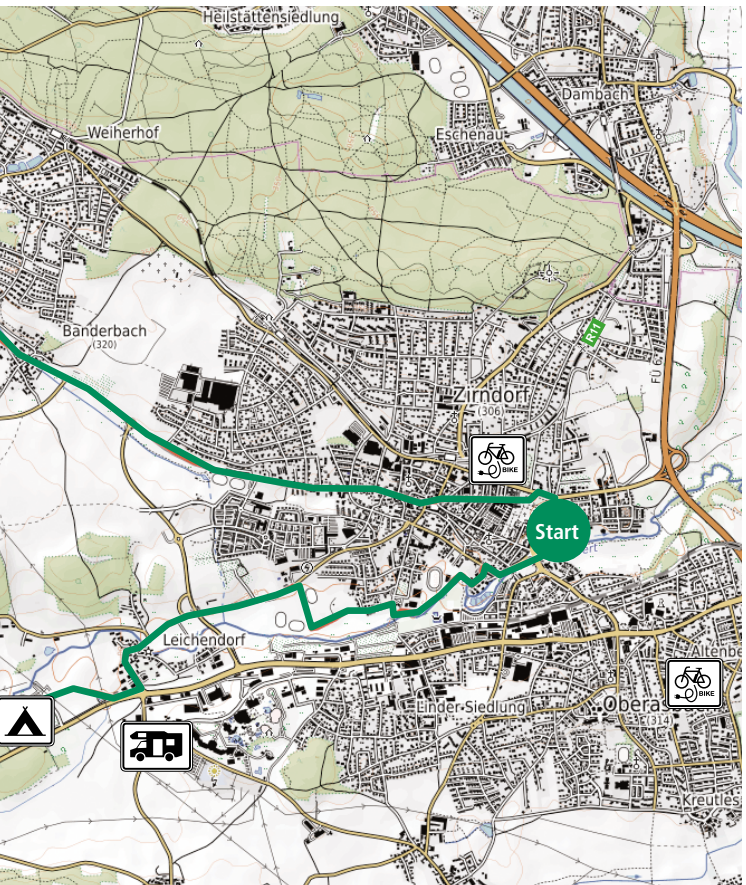
- Städtisches Museum
- Bibert Bad
- Vestner Turm

Sehenswertes rund um Wintersdorf:

- Wasserrad an der Bibert

Sehenswertes rund um Banderbach:

- Banderbacher Verwerfung



VEITS-TOUR

Veitsbronn → Obermichelbach → Tuchenbach
→ Puschendorf → Burgfarnbach → Veits-
bronn



26 km



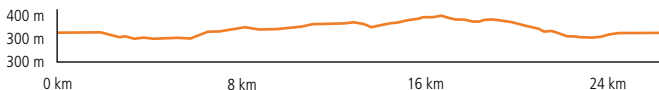
2 Std.



170 Hm

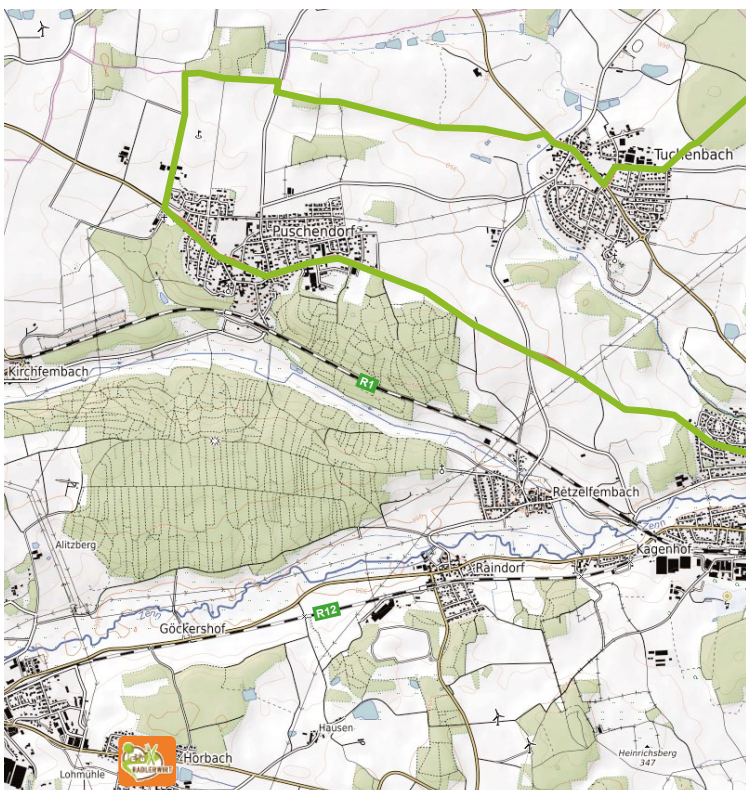
leicht

Höhenprofil



Profil: Radwege, Feldwege, verkehrsarme Straßen

Die Veits-Tour lädt dazu ein, die nördlichen Landkreis-
kommunen und deren malerische Landschaft mit dem
Rad zu entdecken. Die relativ ebenen Routenabschnit-
te wechseln sich hier mit vereinzelt leichten Stei-



gungen und anschließenden, erholsamen Abwärtsfahrten ab.

Startpunkte: „Obstgärtla“ Burgfarrnbach oder Am Dorfplatz, Veitsbronn

Sehenswertes rund um Veitsbronn:

- Wehrkirche St. Veit
- Freibad Veitsbad mit Erlebnisbereich

Sehenswertes rund um Obermichelbach:

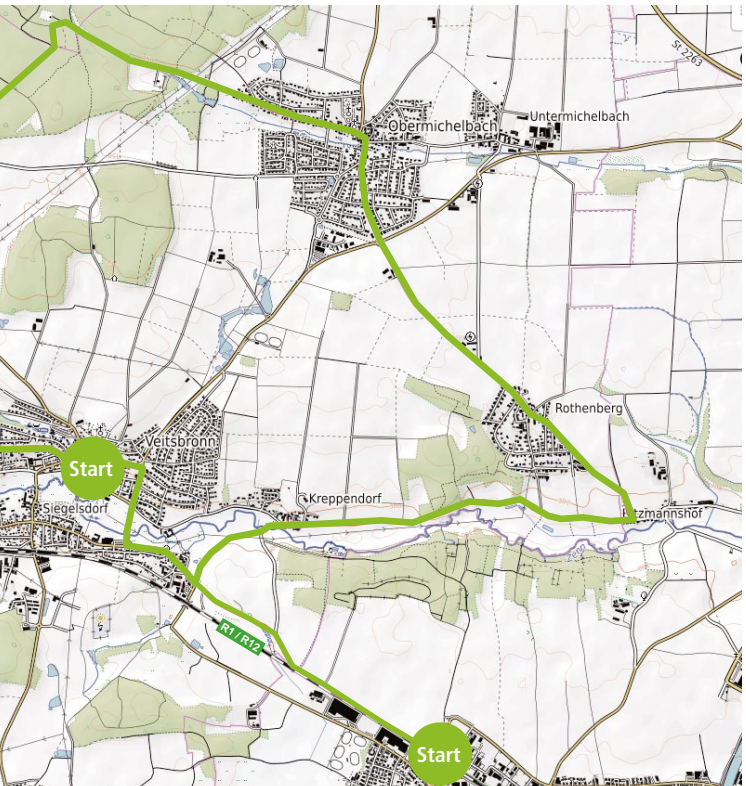
- Wehrkirche Heilig-Geist

Sehenswertes rund um Tuchenbach:

- Friedenskirche Tuchenbach
- Stelenweg und Skulpturenausstellung

Sehenswertes rund um Puschendorf:

- St. Wolfgang Kirche mit „lieblichster Madonna Frankens“
- Naturdenkmal: 1000-jährige monumentale Eiche



MÜHLENWEG

Zirndorf → Leichendorf → Weinzierlein →
Neuses → Großhabersdorf → Ammerndorf →
Leichendorf → Zirndorf



31 km



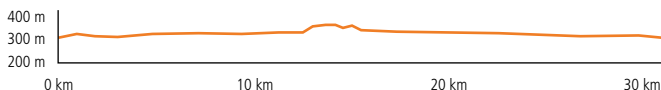
2 Std.



140 Hm

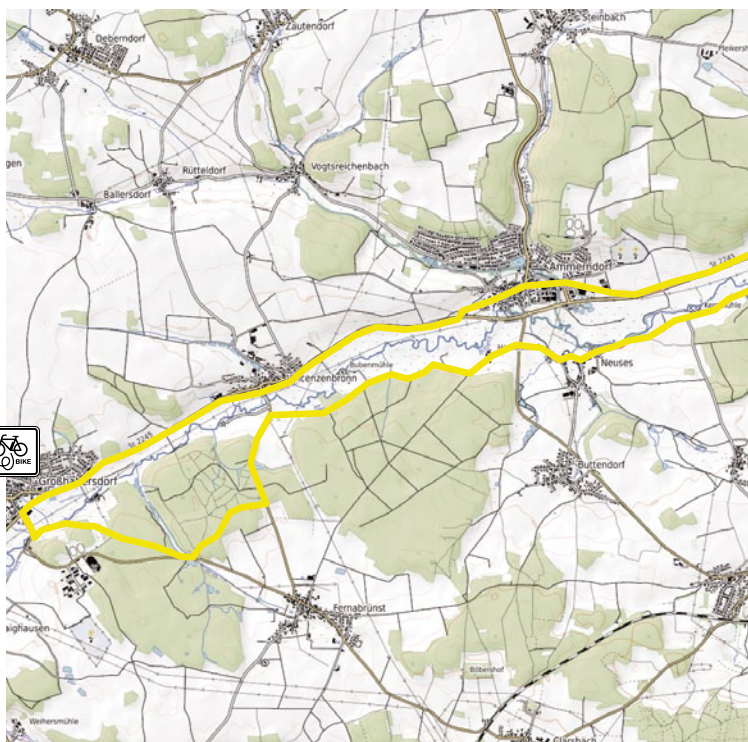
**mittel-
schwer**

Höhenprofil



Profil: Radwege, verkehrsarme Straßen, Wald- und Feldwege

Die Radtour führt durch viel Natur entlang der Bibert von Zirndorf über Ammerndorf nach Großhabersdorf. Die mittelschwere Fahrradtour erfordert eine gute Grundkondition und verläuft teilweise auf losem Untergrund.



Startpunkt: Stadtpark Zirndorf

Sehenswertes rund um Zirndorf:

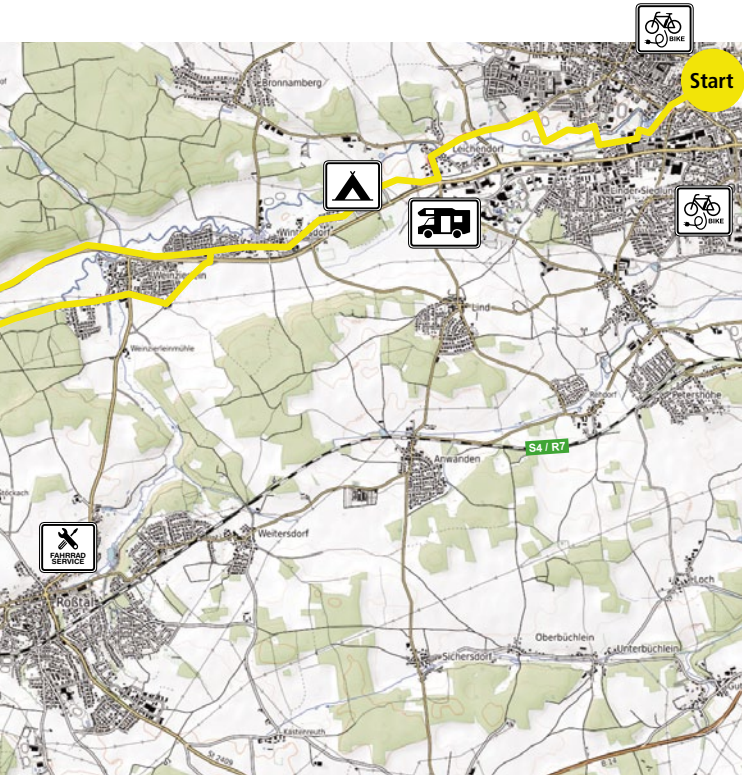
- Städtisches Museum
- Bibert Bad
- Vestner Turm

Sehenswertes rund um Großhabersdorf:

- Wehrkirche St. Walburga
- Metallplastiken entlang des Skulpturenweges
- Gasthaus „Zum Roten Ross“, eines der schönsten Fachwerkhäuser Frankens
- Naturbad
- Kneippanlage


Sehenswertes rund um Ammerndorf:


- Prächtige Fachwerkfassaden um den Marktplatz
- Privatbrauerei Dorn-Bräu mit 280-jähriger Famili-entradition
- Eventhof Kernmühle mit Workshops



AUF ALTEN WEGEN

Roßtal → Fernabrünst → Schwaighausen →
Bürglein → Buchschwabach → Roßtal

 30 km

 2 Std.

 240 Hm

**mittel-
schwer**

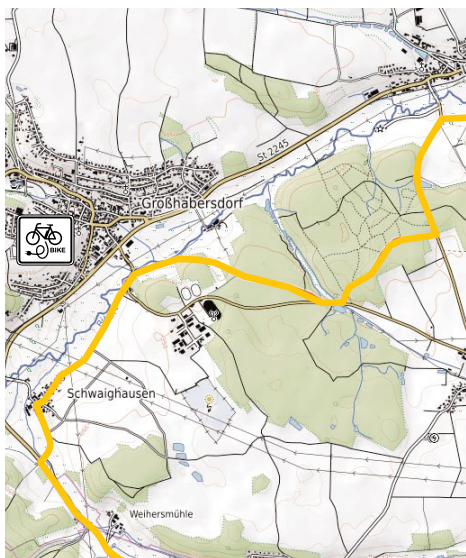
Höhenprofil



Profil: Verkehrsarme Straßen, Radwege, Straßen

Die Radtour von Roßtal nach Großhabersdorf führt in herrlicher Landschaft an einer Vielzahl historischer Sehenswürdigkeiten vorbei. Ein wenig Kondition ist von Vorteil, auch wenn die Anstiege allesamt relativ kurz sind.

Startpunkt: Mittelschule Roßtal



Sehenswertes rund um Roßtal:

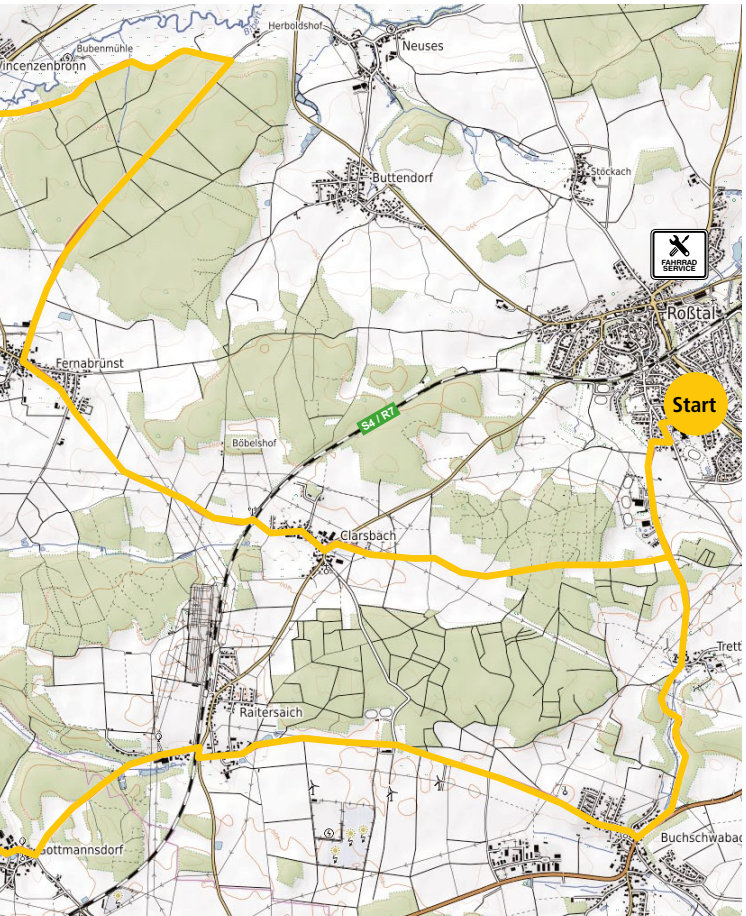
- Pfarrkirche St. Laurentius mit romantischer Halbenkrypta

Sehenswertes rund um Großhabersdorf:

- Wehrkirche St. Walburga
- Metallplastiken entlang des Skulpturenweges
- Gasthaus „Zum Roten Ross“, eines der schönsten Fachwerkhäuser Frankens
- Naturbad
- Kneippanlage

Sehenswertes rund um Buchschwabach:


- Pfarrkirche St. Maria Magdalena




DURCH WALD UND FLUR

Zirndorf → Steinbach → Großhabersdorf →
Vincenzenbronn → Weinzierlein → Zirndorf

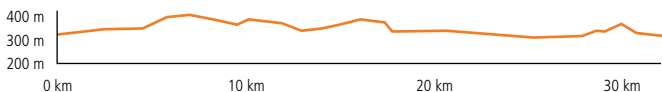
 32 km

 2,5 Std.

 240 Hm

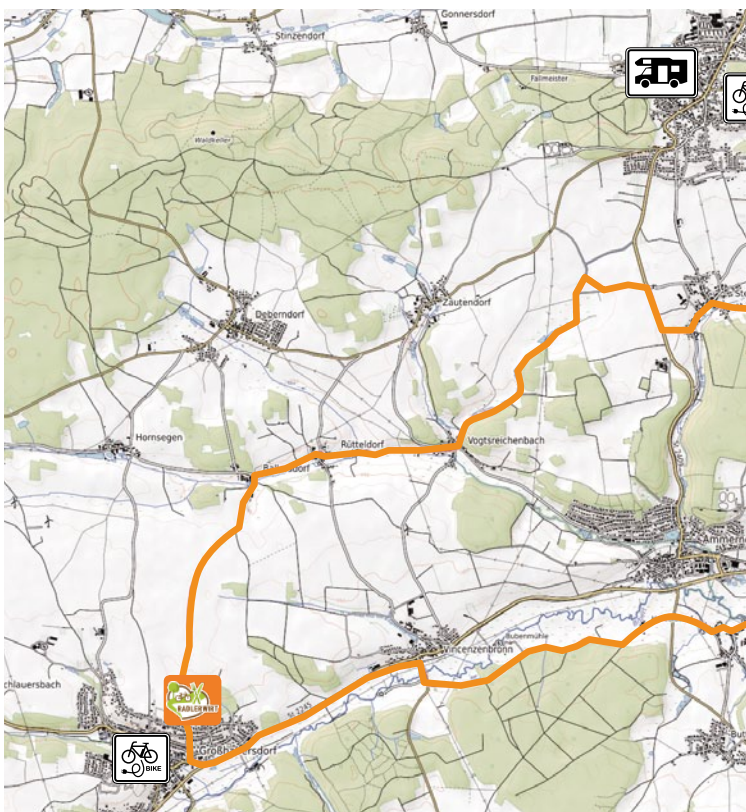
**mittel-
schwer**

Höhenprofil



Profil: Verkehrsarme Straßen, Radwege, Waldwege

Eine abwechslungsreiche Tour durch die wunderbare Landschaft, rund um die Kommunen Zirndorf, Ammerndorf und Cadolzburg. Die Tour enthält wenige Abschnitte mit losem Untergrund, die möglicherweise etwas schwerer zu befahren sind.



Startpunkt: Sportplatz Zirndorf (Banderbacher Str.)

Sehenswertes rund um Banderbach:

- Banderbacher Verwerfung

Sehenswertes rund um Großhabersdorf:

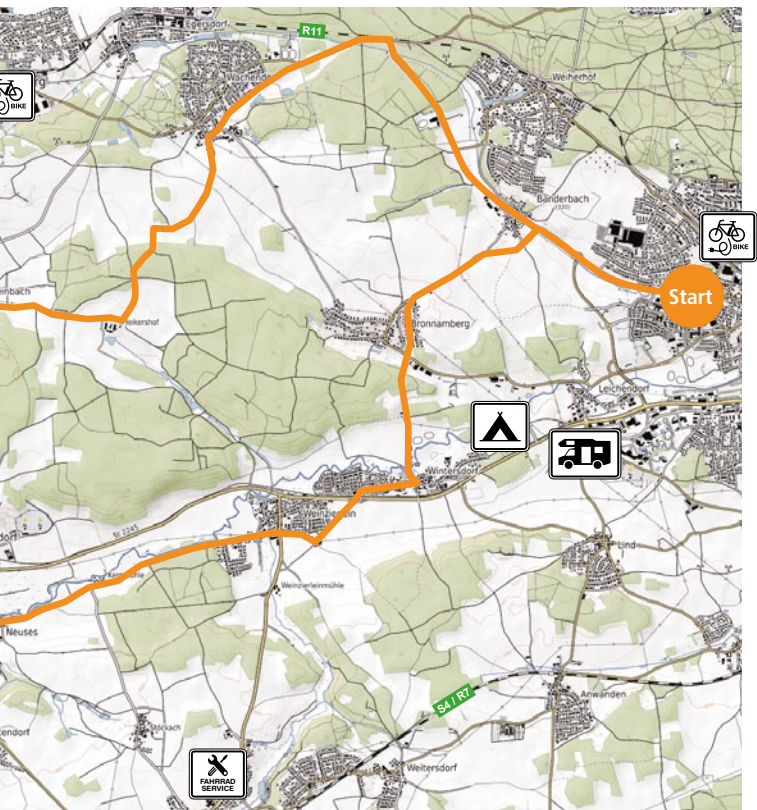
- Wehrkirche St. Walburg
- Metallplastiken entlang des Skulpturenweges
- Gasthaus „Zum Roten Ross“, eines der schönsten Fachwerkhäuser Frankens
- Naturbad
- Kneippanlage

Sehenswertes rund um Vincenzenbronn:

- Wehrkirche St. Vincenz

Sehenswertes rund um Wintersdorf:

- Wasserrad an der Bibert



DER NATUR AUF DER SPUR

Ammerndorf → Cadolzburg → Keidenzell →
Dürnfarnbach → Kirchfarnbach → Großha-
bersdorf → Ammerndorf



32 km



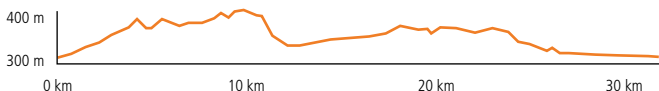
2 Std.



240 Hm

**mittel-
schwer**

Höhenprofil



Profil: Radwege, Feld- und Waldwege

Die Radtour zwischen Ammerndorf, Cadolzburg und Großhabersdorf führt den Radler zu tollen Naturerlebnissen und historischen Highlights. Die Anstrengungen beim anfänglichen Anstieg werden später mit einer langen Bergabfahrt belohnt.

Startpunkt: Marktplatz Ammerndorf



Sehenswertes rund um Ammerndorf:

- Prächtige Fachwerkfassaden um den Marktplatz
- Privatbrauerei Dorn-Bräu mit 280-jähriger Famili-entradition
- Eventhof Kernmühle mit Workshops

Sehenswertes rund um Cadolzburg:

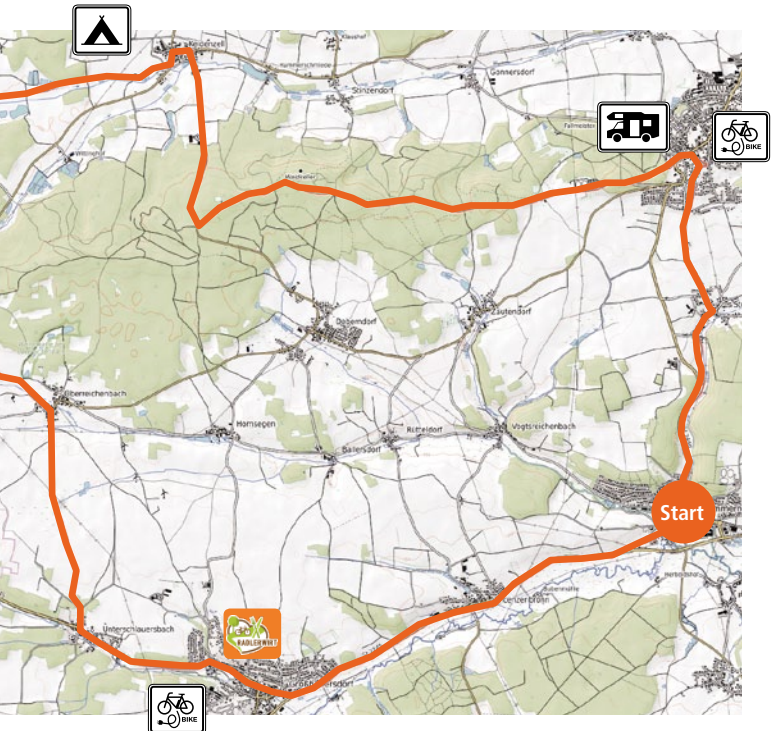
- Historische Altstadt mit malerischen Fachwerkge-bäuden
- Hohenzollernburg Cadolzburg mit Ausstellung „Herrschafts-Zeiten! Erlebnis Cadolzburg“

Sehenswertes rund um Großhabersdorf:

- Wehrkirche St. Walburga
- Metallplastiken entlang des Skulpturenweges
- Gasthaus „Zum Roten Ross“, eines der schönsten Fachwerkhäuser Frankens
- Naturbad
- Kneippanlage

Sehenswertes rund um Vincenzenbronn:

- Wehrkirche St. Vincenz



AUF WALLENSTEINS SPUREN

Oberasbach → Unterasbach → Zirndorf →
Wachendorf → Zirndorf → Oberasbach



28 km



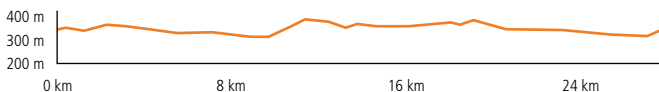
2 Std.



200 Hm

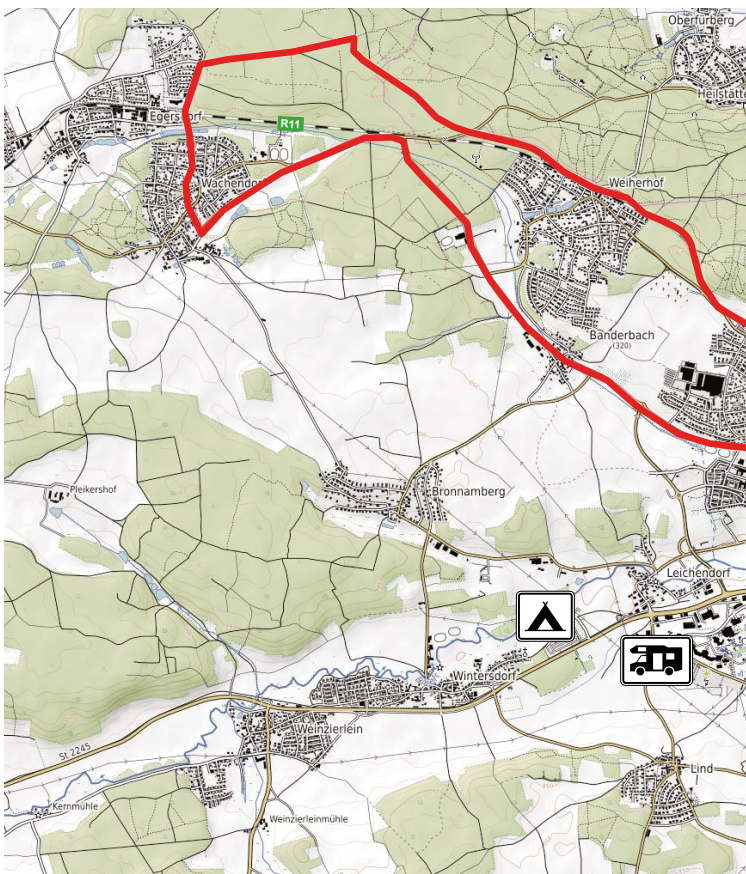
**mittel-
schwer**

Höhenprofil



Profil: Stadt- und Siedlungsgebiet, Radwege, Waldwege

Auf Wallensteins Spuren führt diese Rundtour auf alten Wegen durch unterschiedliche Siedlungsgebiete.



Gleichzeitig verläuft sie durch ländlich geprägte Ortsteile und bietet somit einen angenehmen und abwechslungsreichen Streckenverlauf.

Startpunkt: Gymnasium Oberasbach

Sehenswertes rund um Oberasbach:

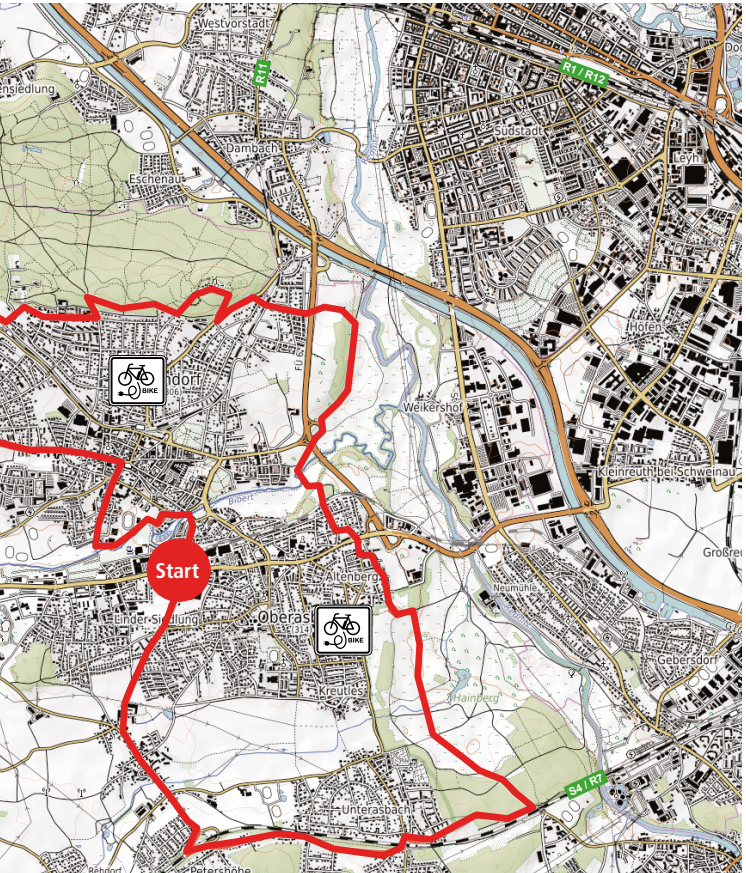
- Naturschutzgebiet „Hainberg“
- St. Lorenz Kirche

Sehenswertes rund um Zirndorf:

- Städtisches Museum
- Bibert Bad
- Vestner Turm

Sehenswertes rund um Banderbach:

- Banderbacher Verwerfung



IM WINDSCHATTEN DER PROFIS

Cadolzburg → Deberndorf → Heinersdorf →
Langenzenn → Siegelsdorf → Seukendorf →
Cadolzburg



36 km



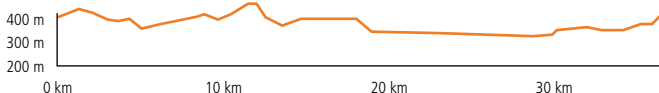
2,5 Std.



280 Hm

**mittel-
schwer**

Höhenprofil



Profil: Radwege, verkehrsarme Straßen, Waldwege

Die abwechslungsreiche und landschaftlich reizvolle Rundtour mit möglichen Abstechern zu kulturhistorischen Sehenswürdigkeiten führt vom Markt Cadolzburg nach Langenzenn und weiter durch die Gemeinden Veitsbronn und Seukendorf.

Startpunkt: Marktplatz Cadolzburg



Sehenswertes rund um Cadolzburg:

- Historische Altstadt mit malerischen Fachwerkbäuden
- Hohenzollernburg Cadolzburg mit Ausstellung „Herrschafts-Zeiten! Erlebnis Cadolzburg“
- Aussichtsturm „Bleistift“
- Historisches Museum

Sehenswertes rund um Zautendorf:

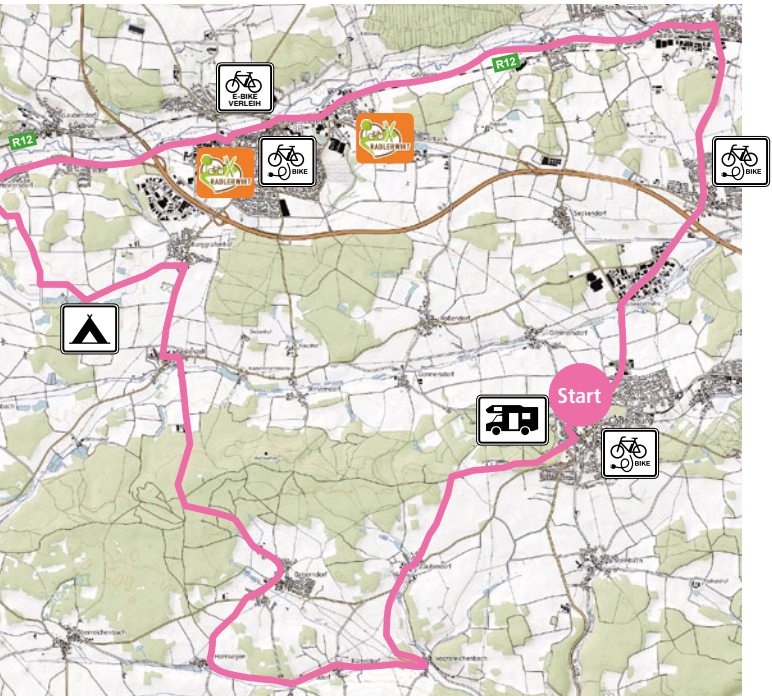
- Pfarrkirche St. Johannes d.T.

Sehenswertes rund um Langenzenn:

- Romantische Altstadt mit Stadtkirche und Klosteranlage der Augustiner-Chorherren
- Heimatmuseum und Fronveste
- Aussichtsturm „Lindenturm“
- ZennOase
- Naturbad Keidenzell

Sehenswertes rund um Seukendorf:

- Pfarrkirche St. Katharina



RUND UMS ZENNTAL

Seukendorf → Veitsbronn → Obermichelbach
→ Tuchenbach → Puschendorf → Langenzenn
→ Wilhermsdorf → Seukendorf



48 km



3 Std.



280 Hm

schwer

Höhenprofil



Profil: Radwege, Feld- und Waldwege, verkehrsarme Straßen

Die schöne Rundtour lädt zum Entdecken und Entspannen ein. Entlang schöner Natur führt die Radroute durch die schönen historischen Innenorte der nördlichen Landkreis-Gemeinden.

Startpunkt: Siegeldorfer Str., Seukendorf

Sehenswertes rund um Seukendorf:

- Pfarrkirche St. Katharina

Sehenswertes rund um Veitsbronn:

- Wehrkirche St. Veit
- Freibad Veitsbad mit Erlebnisbereich



Sehenswertes rund um Obermichelbach:

- Wehrkirche Heilig-Geist

Sehenswertes rund um Tuchenbach:

- Friedenskirche Tuchenbach

Sehenswertes rund um Puschendorf:

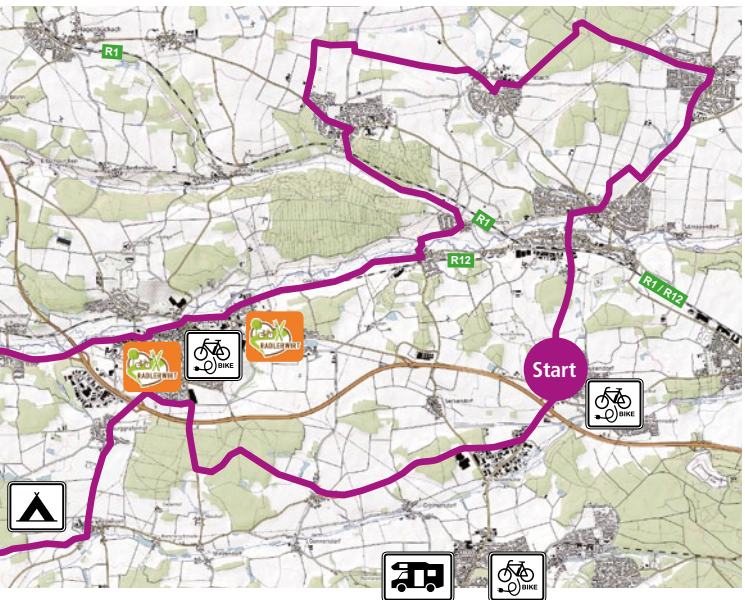
- St. Wolfgang Kirche mit „lieblichster Madonna Frankens“
- Naturdenkmal: 1000-jährige monumentale Eiche

Sehenswertes rund um Langenzenn:

- Romantische Altstadt mit Stadtkirche und Klosteranlage der Augustiner-Chorherren
- Heimatmuseum und Fronveste
- Aussichtsturm „Lindenturm“
- ZennOase
- Naturbad Keidenzell

Sehenswertes rund um Wilhermsdorf:

- Historischer Ortskern mit Ritterhaus, Spitalkirche und Spitalgebäude
- Dreischiffige barocke Schlosskirche
- Staakreuzgärtla
- Kneippanlage



RUND UMS FARRNBACHTAL

Cadolzburg → Langenzenn → Kirchfarnbach
→ Ammerndorf → Zirndorf → Cadolzburg



50 km



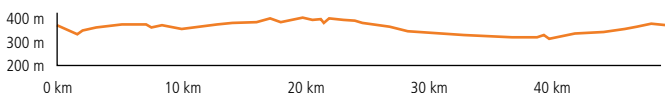
3 Std.



240 Hm

schwer

Höhenprofil



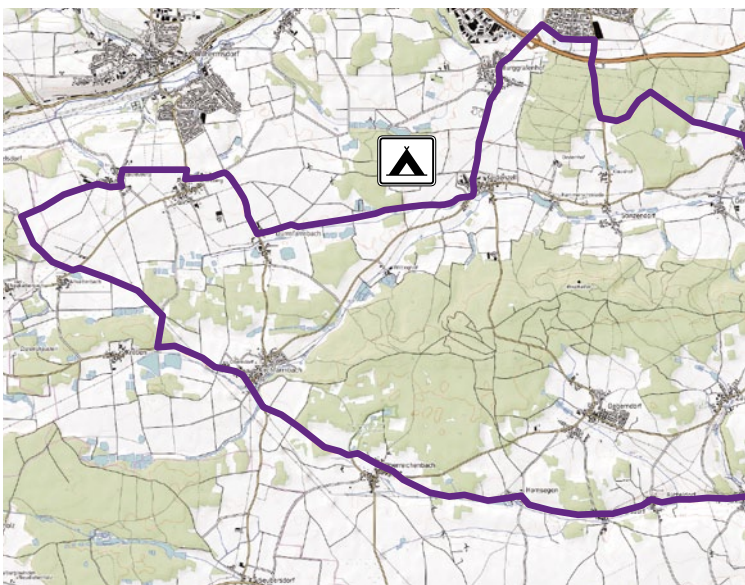
Profil: Verkehrsarme Straßen, Radwege, Waldwege

Diese Radtour startet im historischen Cadolzburg und verläuft rund ums Farnbachtal. Sie überzeugt mit naturnahem Radeln durch herrliche Landschaft und erfordert damit eine gute Grundkondition.

Startpunkt: Höhbuck Cadolzburg

Sehenswertes rund um Ammerndorf:

- Prachtige Fachwerkfassaden um den Marktplatz
- Privatbrauerei Dorn-Bräu mit 280-jähriger Familientradition
- Eventhof Kernmühle mit Workshops



Sehenswertes rund um Cadolzburg:

- Historische Altstadt mit malerischen Fachwerkgebäuden
- Hohenzollernburg Cadolzburg mit Ausstellung „Herrschafts-Zeiten! Erlebnis Cadolzburg“
- Aussichtsturm „Bleistift“
- Historisches Museum

Sehenswertes rund um Langenzenn:

- Romantische Altstadt mit Stadtkirche und Klosteranlage der Augustiner-Chorherren
- Heimatmuseum und Fronveste
- Aussichtsturm „Lindenturm“
- ZennOase
- Naturbad Keidenzell

Sehenswertes rund um Wintersdorf:

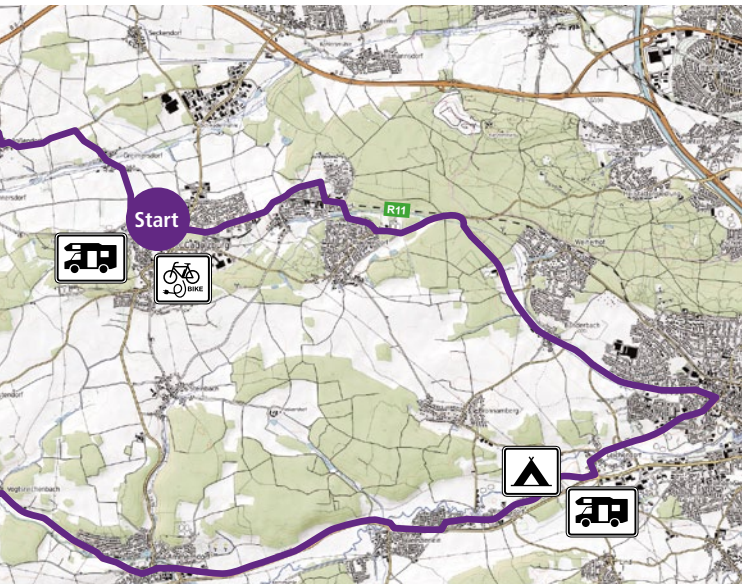
- Wasserrad an der Bibert

Sehenswertes rund um Zirndorf:

- Städtisches Museum
- Bibert Bad
- Vestner Turm

Sehenswertes rund um Banderbach:


- Banderbacher Verwerfung




RUND UMS BIBERTTAL

Stein → Roßtal → Ammerndorf → Wintersdorf → Oberasbach → Stein

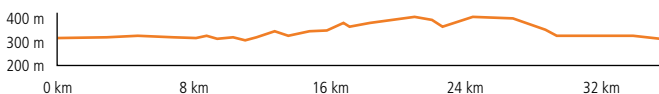
 35 km

 2,5 Std.

 220 Hm

**mittel-
schwer**

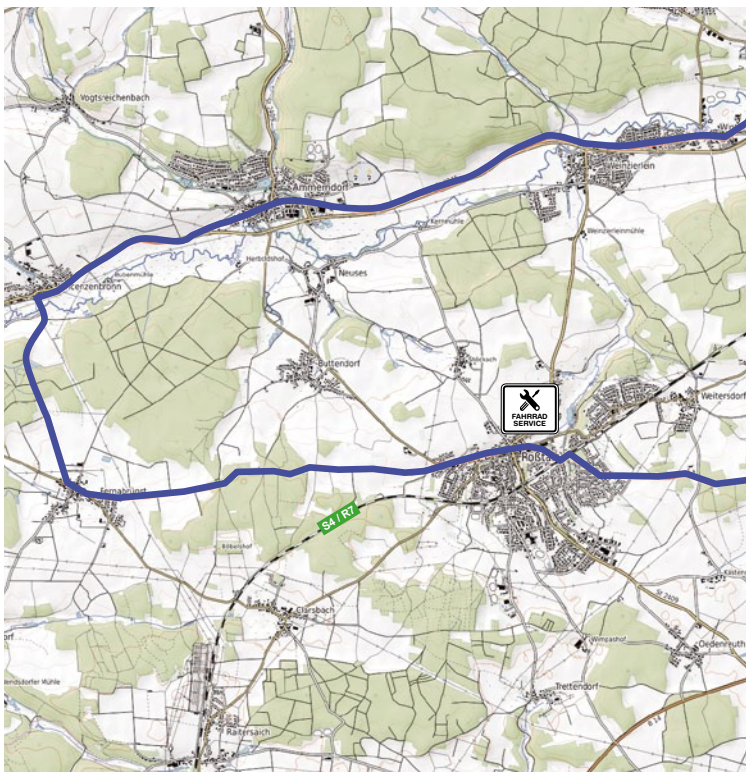
Höhenprofil



Profil: Radwege, verkehrsarme Straßen

Die Radtour entlang des Flusstales der Bibert ermöglicht den südlichen Teil des Landkreises Fürth mit dem Rad zu entdecken. Die abwechselnden Wegetypen verlangen dem Radler einen gewissen Anspruch an Kondition und Können ab.

Startpunkt: Schloss Faber-Castell



Sehenswertes rund um Oberasbach:

- Naturschutzgebiet „Hainberg“

Sehenswertes rund um Stein:

- Freiland-Aquarium und -Terrarium
- Graf von Faber-Castell'sches Schloss und Schlossgarten
- Museum „Alte Mine“ Faber-Castell
- Thermal- & Freizeitbad Kristall Palm Beach

Sehenswertes rund um Roßtal:

- Pfarrkirche St. Laurentius mit romantischer Hal-lenkrypta

Sehenswertes rund um Ammerndorf:




- Prächtige Fachwerkfassaden um den Marktplatz
- Privatbrauerei Dorn-Bräu mit 280-jähriger Familien-tradition
- Eventhof Kernmühle mit Workshops



FERNRADWEGE IM LANDKREIS FÜRTH

Main-Donau-Radweg, schwer

01


 140 km  10,5 Std.  480 Hm

Fernradweg von Kelheim bis Bamberg. Weitere Informationen unter: www.bayerninfo.de/rad

Vom Main zur Zenn, **mittelschwer**



02




 58 km  4 Std.  350 Hm

Fernradweg von Fürth nach Burgbernheim. Weitere Informationen unter: www.bayerninfo.de/rad

Bibertal-Radweg, **mittelschwer**



03


 65 km  4 Std.  270 Hm

Fernradweg von Burghausen nach Fürth, mit anschließender Anbindung an den Regnitz-Radweg. Er ist Teil des Paneuropa-Radweges. Weitere Informationen unter: www.bayerninfo.de/rad

Burgenstraße-Radweg, **mittelschwer**



04




 1.005 km  15-20 Tage  6.791 Hm

Der Fernradweg führt Geschichts- und Kulturinteressierte zu den Highlights zwischen Mannheim und Bayreuth. Weitere Informationen unter: www.burgenstrasse.de/Reisethemen/Radeln.html

Paneuropa-Radweg, schwer




05

 1.400 km  20-30 Tage  8.247 Hm

Der Paneuropa-Radweg von Paris über Deutschland nach Prag ist einer der größten Radwege Europas. Er lässt sich in beliebiger Richtung in kleinen Etappen radeln und verläuft im Landkreis Fürth entlang des Bibertal-Radweges durch die Kommunen Zirndorf, Ammerndorf und Großhabersdorf.

ErlebnisRadweg Hohenzollern, mittelschwer



 95 km

 6 Std.

 600 Hm

Bei diesem rund 95 km langen Themen-Radweg erhalten Sie interessante Einblicke in die Geschichte der Hohenzollern zwischen Nürnberg und Ansbach. Weitere Informationen unter:
www.erlebnisradweg-hohenzollern.de



ErlebnisRadweg Hohenzollern

VON NÜRNBERG BIS ANSBACH

ADAC

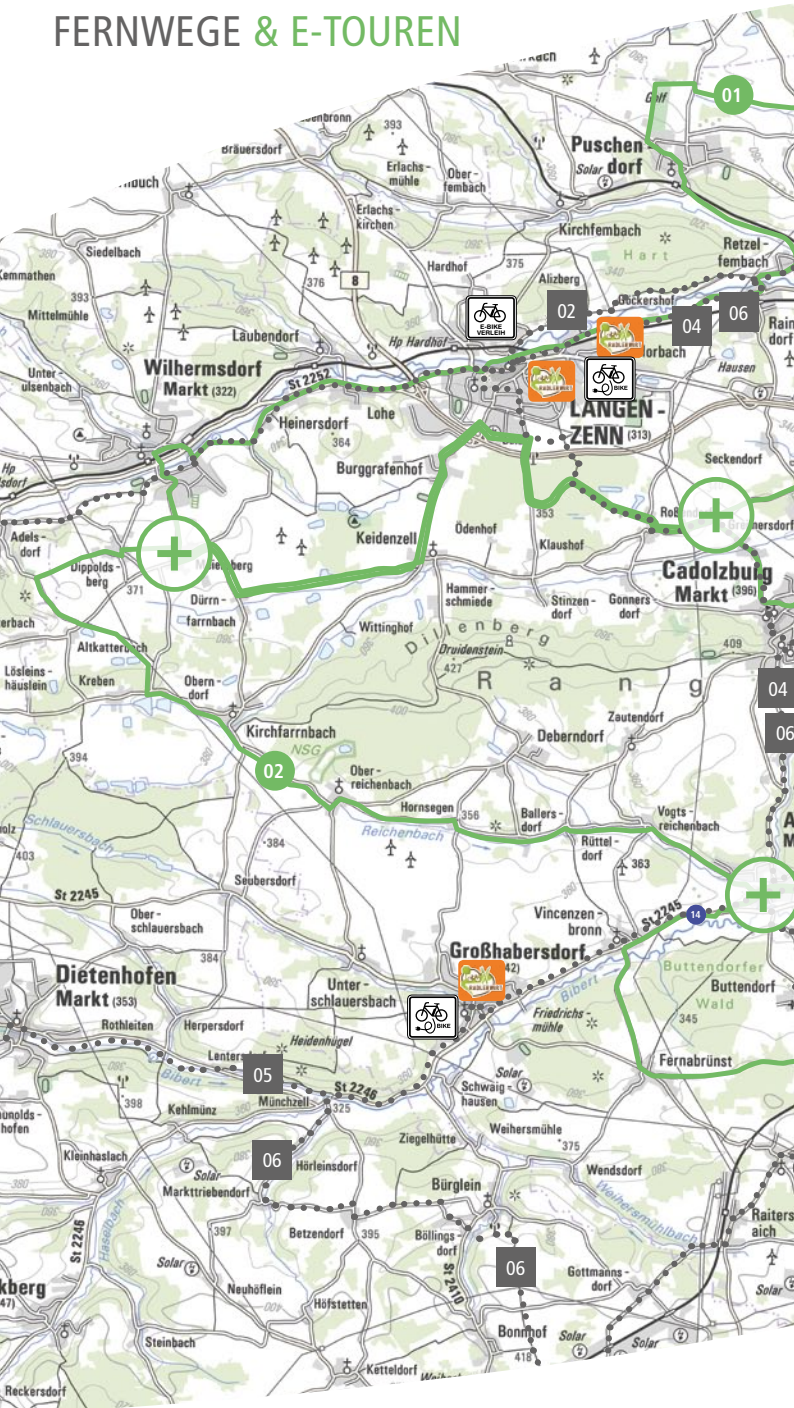
3. Platz
Tourismuspreis
Bayern 2018

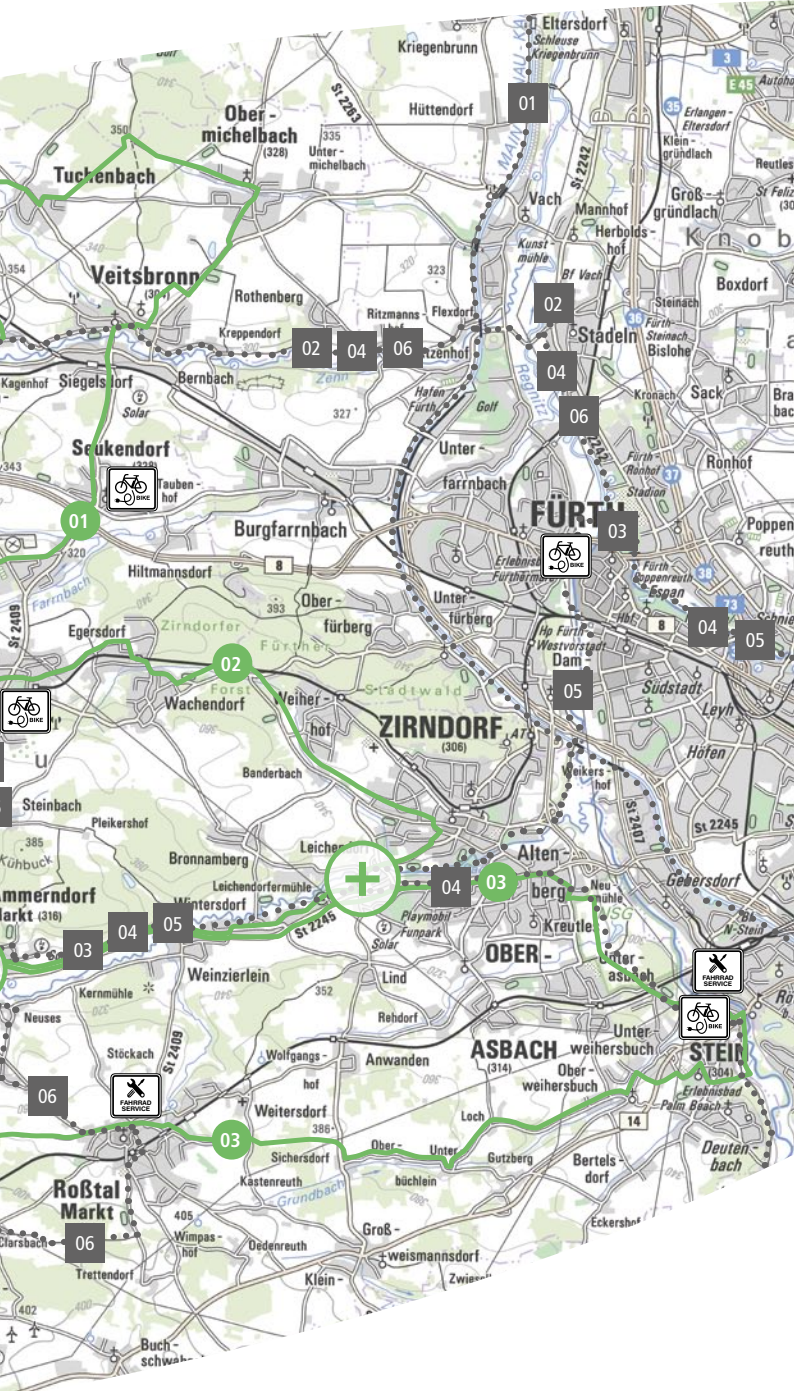
- Großartiges virtuelles Erlebnis
- Einmalig in Deutschland



www.erlebnisradweg-hohenzollern.de

ÜBERSICHTSKARTE FERNWEGE & E-TOUREN






TOUREN MIT DEM ELEKTROFAHRRAD

E-TOUR 01

Seukendorf → Veitsbronn → Obermichelbach
→ Tuchenbach → Puschendorf → Langenzenn
→ Wilhermsdorf → Seukendorf



 48 km  2,5 Std.



Die Tour „Rund ums Zennatal“ verläuft im Norden des Landkreises Fürth. Ein Großteil der Tour führt durch das Zennatal. Große Steigungen sind dort zwar eher eine Seltenheit, vielmehr kommen Sie in den Genuss, die vielfältige Tier- und Pflanzenwelt zu erleben. Entdecken Sie außerdem die Fülle historischer und kultureller Sehenswürdigkeiten der Ortschaften des Zenngrunds. (Weitere Informationen siehe Radtour 12)

E-TOUR 02

Cadolzburg → Langenzenn → Kirchfarnbach
→ Ammerndorf → Zirndorf → Cadolzburg

 50 km  2,5 Std.



Die Tour „Rund ums Farnbachtal“ bietet die Möglichkeit, die Mitte des Landkreises Fürth mit dem Dillenberg und dem Farnbachtal kennenzulernen. Neben idyllischer Natur lassen sich auf der Tour viele kulturelle Besonderheiten entdecken. (Weitere Informationen siehe Radtour 13)



E-TOUR 03

Stein → Roßtal → Ammerndorf →
Wintersdorf → Oberasbach → Stein

 35 km  2 Std.



Die Tour „Rund ums Biberttal“ verläuft im Süden des Landkreises Fürth. In unmittelbarer Nähe zum Ballungsraum Nürnberg lädt der Süden des Landkreises zu tollen Naturschönheiten ein. Das Biberttal, der Buttendorfer Wald und das Naturschutzgebiet Hainberg sind Kern dieses Teilstücks und überzeugen neben kulturellen Highlights entlang der Strecke. (Weitere Informationen siehe Radtour 14)

Auf dem Rad lässt sich der Landkreis Fürth in all seinen Facetten hervorragend kennenlernen und erleben. Die vierzehn Tourenvorschläge und eine Gesamtrundfahrt bieten herrliche Abwechslung.

Alle Touren sind ebenfalls hervorragend geeignet für Elektrofahrräder; besonders zu empfehlen ist die Kombination aus den Touren 01, 02 und 03, die alle Landkreisgemeinden miteinander verbindet. Sie sind komplett ausgeschildert und bilden in Verbindung eine große Radrunde mit etwa 107 km durch den Landkreis Fürth:

- Schnittstelle **Greimersdorf**:
Wechsel von Tour 01 auf Tour 02
- Schnittstelle **Leichendorf**:
Wechsel von Tour 02 auf Tour 03
- Schnittstelle **Ammerndorf**:
Wechsel von Tour 03 auf Tour 02
- Schnittstelle **Meiersberg**:
Wechsel von Tour 03 auf Tour 01



SERVICE & REPARATUR

LADESTATIONEN IM LANDKREIS FÜRTH

| | |
|----------------|--|
| Cadolzburg | Historisches Museum Cadolzburg |
| Cadolzburg | Burg Cadolzburg |
| Großhabersdorf | Parkplatz hinter Gasthaus Zum Roten Ross |
| Oberasbach | Gaststätte Schwarzes Kreuz |
| Oberasbach | Sportheim TSV Altenberg |
| Roßtal | Zweirad Klose |
| Stein | Fahrrad Mlady GmbH |
| Stein | Brunnenplatz Scherbershof |
| Zirndorf | Städtisches Museum Zirndorf |
| Zirndorf | Touristinfo Zirndorf |

RADLÄDEN IM LANDKREIS FÜRTH

| | |
|------------|--------------------------------------|
| Cadolzburg | Fahrzeug Grünbaum |
| Langenzenn | Boxenstop Fahrräder |
| Oberasbach | Zweirad Mlady GmbH |
| Roßtal | Zweirad-Schlossermeister Erwin Klose |
| Roßtal | Bike Boutique |
| Stein | Fahrrad Mlady GmbH |
| Stein | Ganghelden |
| Stein | Klimmeck Zweiräder |
| Zirndorf | Bikedevilz - Pippel und Stenz GbR |



| | |
|---|---------------------------|
| Pisendelpl. 1 | Ladestation |
| Burghof | Ladestation |
| Hadewartstr. 2 | Ladestation |
| Albrecht-Dürer-Str. 106 | Steckdose im Außenbereich |
| Jahnstr. 12 | Steckdose im Außenbereich |
| Schulstr. 16 | Laden im Geschäft |
| Hauptstr. 44-46 | Laden im Geschäft |
| Hauptstr. 10 (Fassadenostseite des Gebäudes Hauptstr. 12) | Ladestation |
| Spitalstr. 2 | Laden an der Rezeption |
| Marktpl. 1 | Laden an der Rezeption |



| | |
|----------------------|---|
| Ammerndorfer Str. 1 | |
| Würzburger Str. 15 | Wartung und Service im Pannenfall ohne Terminvereinbarung; Schlauchautomat |
| Rothenburger Str. 42 | |
| Schulstr. 16 | Wartung und Service im Pannenfall ohne Terminvereinbarung; Luftpumpe immer zugänglich vor dem Geschäft. |
| Furtenbachweg 13 | |
| Hauptstr. 46 | Wartung und Service im Pannenfall ohne Terminvereinbarung |
| Gerasmühler Str. 1 | Schlauchautomat |
| Loch 30 | Wartung und Service im Pannenfall ohne Terminvereinbarung |
| Rudolf-Diesel-Str. 3 | |

CAMPING UND WOHNMOBILSTELLPLÄTZE

- ▷ **Camping Eichensee, Langenzenn**
Burggrafenhof
90579 Langenzenn
- ▷ **Campingplatz zur Mühle, Zirndorf**
Seewaldstr. 75
90513 Zirndorf
- ▷ **Wohnmobilstellplatz „Am Höhbuck“**
Cadolzburg
Am Höhbuck
90556 Cadolzburg
- ▷ **Wohnmobilstellplatz FunPark, Zirndorf**
Parkmöglichkeit nur tagsüber!
PLAYMOBIL®-FunPark
Brandstätterstraße 2-10
90513 Zirndorf

RADLERWIRTE

Fahrradfreundliche Gastronomiebetriebe
mit speziellen Angeboten und Services für
Radfahrer im Landkreis Fürth.

- ▷ **ZennOase, Langenzenn**
Försterallee
90579 Langenzenn
- ▷ **Rotes Ross, Großhabersdorf**
Gasthaus zum Roten Ross
Rothenburger Straße 3
90613 Großhabersdorf
- ▷ **Gasthof Seerose, Langenzenn-Horbach**
Gasthof Seerose
Weiherstraße 6
90579 Langenzenn-Horbach



Weitere Informationen unter www.radlerwirt.de

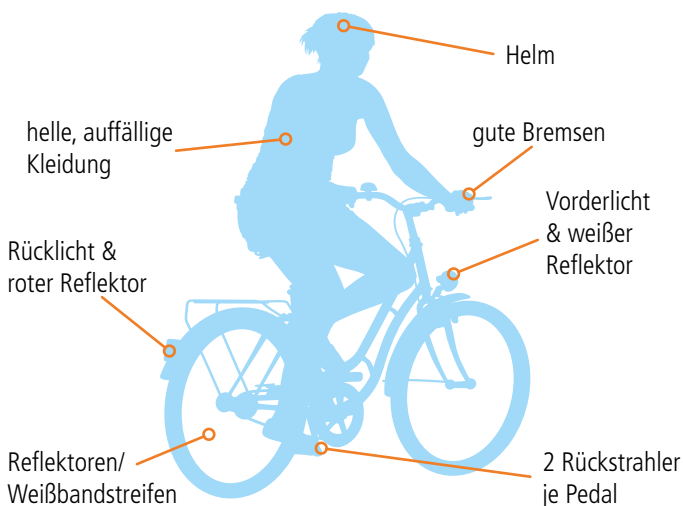
SICHER UNTERWEGS

Der Landkreis Fürth ist seit 2016 zertifizierter fahrradfreundlicher Landkreis. Gemeinsam mit unseren 14 Kommunen leisten wir einen Beitrag zur Verbesserung der Radinfrastruktur und Fahrrad-Freizeitangebote.

Entspannt mobil sein: nehmen Sie sich ein wenig mehr Zeit für Ihre Fahrt und viele Konflikte oder Gefahren werden erst gar nicht entstehen!

WAS SIE TUN KÖNNEN

- ▷ **Verständnis** füreinander aufbringen und die Perspektive wechseln
- ▷ Besonders **Rücksicht** auf Kinder und alte Menschen nehmen
- ▷ **Vorrausschauend** und eindeutig fahren
- ▷ **Blickkontakt** zu anderen Verkehrsteilnehmern suchen
- ▷ **Informieren**, Erfahrungen & Wissen austauschen



INFORMATIONEN

- ▷ **Markt Ammerndorf**
Cadolzheimer Str. 3, 90614 Ammerndorf
Tel.: 09127 / 95 550, www.ammerndorf.de
- ▷ **Markt Cadolzburg**
Rathausplatz 1, 90556 Cadolzburg
Tel.: 09103 / 50 90, www.cadolzburg.de
- ▷ **Gemeinde Großhabersdorf**
Nürnberger Str. 12, 90613 Großhabersdorf
Tel.: 09105 / 99 83 90, www.grosshabersdorf.de
- ▷ **Stadt Langenzenn**
Friedrich-Ebert-Str. 7, 90579 Langenzenn
Tel.: 09101 / 70 32 08, www.langenzenn.de
- ▷ **Stadt Oberasbach**
Rathausplatz 1, 90522 Oberasbach
Tel.: 0911 / 96 910, www.oberasbach.de
- ▷ **Verwaltungsgemeinschaft
Obermichelbach-Tuchenbach**
Vacher Str. 25, 90587 Obermichelbach
Tel.: 0911 / 99 75 50
www.vg-obermichelbach-tuchenbach.de
- ▷ **Gemeinde Puschendorf**
Neustädter Straße 7, 90617 Puschendorf
Tel.: 09101 / 90 950, www.puschendorf.de
- ▷ **Markt Roßtal**
Marktplatz 1, 90574 Roßtal
Tel.: 09127 / 90 100, www.rosstal.de

In Kooperation mit





- ▷ **Stadt Stein**
Hauptstraße 56, 90547 Stein
Tel.: 0911 / 680 10, www.stadt-stein.de
- ▷ **Verwaltungsgemeinschaft Veitsbronn-Seukendorf**
Nürnberger Straße 2, 90587 Veitsbronn
Tel.: 0911 / 75 20 80, www.veitsbronn.de
- ▷ **Markt Wilhermsdorf**
Hauptstraße 46, 91452 Wilhermsdorf
Tel.: 09102 / 99 580, www.markt-wilhermsdorf.de
- ▷ **Tourist Information ZiMa Zirndorf Marketing eG**
Marktplatz 1, 90513 Zirndorf
Tel.: 0911 / 600 48 34, www.zirndorf.de
- ▷ **Tourist Information Stadt Fürth**
Bahnhofplatz 2, 90762 Fürth
Tel.: 0911 / 23 95 870, www.fuerth.de

Anzeige

Entdecke die Region und spare!

2020 RAMBINO ENTDECKER PASS.COM
2020 ENTDECKER PASS.COM
2020 ENTDECKER PASS.COM
metropolregion nürnberg

Weitere Infos:
Hotline 0921 / 802 576 oder unter
www.entdeckerpass.com

Regionalmanagement

Landratsamt Fürth
Im Pinderpark 2
90513 Zirndorf



Telefon: 09 11 / 97 73 10 34
regionalmanagement@lra-fue.bayern.de

www.landkreis-fuerth.de



#landkreisfürth

**LANDKREIS
FÜRTH**

Fahrradfreundlicher
Landkreis in Bayern



AGFK

Arbeitsgemeinschaft
fahrradfreundliche Kommunen
in Bayern e.V.

Mitten in der



metropolregion nürnberg

KOMMEN. STAUNEN. BLEIBEN.



gefördert durch

Bayerisches Staatsministerium für
Wirtschaft, Landesentwicklung und Energie



Regionalmanagement
Bayern

Alle Angaben ohne Gewähr, Stand September 2019

Landkreis Fürth
Leistungsfähig. LebensFroh.

