

# RADWEGE

14

Tourenvorschläge  
Ausflugstipps  
Ladestationen  
und Service



# INHALT

Vorwort	S. 4
Übersichtskarte	S. 6
<b>Radtouren</b>	<b>S. 8 bis 35</b>
Tour 01: Besuch bei Schlangen und Mäusen	S. 8
Tour 02: Berg- und Talfahrt	S. 10
Tour 03: Henkers-Tour	S. 12
Tour 04: Sport und Kultur	S. 14
Tour 05: Veits-Tour	S. 16
Tour 06: Mühlenweg	S. 18
Tour 07: Auf alten Wegen	S. 20
Tour 08: Durch Wald und Flur	S. 22
Tour 09: Der Natur auf der Spur	S. 24
Tour 10: Auf Wallensteins Spuren	S. 26
Tour 11: Im Windschatten der Profis	S. 28
Tour 12: Rund ums Zenntal	S. 30
Tour 13: Rund ums Farrnbachtal	S. 32
Tour 14: Rund ums Biberttal	S. 34
<b>Fernradwege im Landkreis Fürth</b>	<b>S. 36</b>
<b>Übersichtskarte Fernwege &amp; E-Touren</b>	<b>S. 38</b>
<b>Touren mit dem Elektrofahrrad</b>	<b>S. 40</b>
E-Tour 01	S. 40
E-Tour 02	S. 40
E-Tour 03	S. 41
<b>Service &amp; Reparatur</b>	<b>S. 42</b>
<b>Camping und Wohnmobilstellplätze</b>	<b>S. 44</b>
<b>Sicher unterwegs</b>	<b>S. 45</b>
<b>Adressen</b>	<b>S. 46</b>



# RADELN VOR DER HAUSTÜR

## Sehr verehrte Gäste, liebe Radfreunde,

sanfte Hügel, idyllische Wiesen und Wälder, kulturelle Sehenswürdigkeiten und historische Ortschaften eingebettet in romantischer Landschaft: der Landkreis Fürth bietet abwechslungsreiche Radrouten für jeden Geschmack!



Erkunden Sie auf unseren gut ausgebauten und beschilderten Wegen den als fahrradfreundlich zertifizierten Landkreis Fürth und genießen Sie die Kulturlandschaft mitten in der Metropolregion Nürnberg. Das Angebot reicht von Halbtages-, Tages- und Rundtouren über Fernradwege bis hin zu Radtouren für die ganze Familie.

Die Broschüre mit Karte stellt 14 ausgewählte Touren mit Streckenlängen zwischen 17 und 50 km vor. Dazu finden Sie Informationen zu Elektrofahrrad-Touren sowie Fernradwegen im Landkreis Fürth. Die Broschüre hält für jeden Radler das richtige Angebot bereit.

Auch von unterwegs aus können Sie alle Radtouren mit GPS-Daten und Freizeitangebote bequem auf der Erlebnis-Homepage des Landkreises aufrufen:

[www.erlebnis-landkreis-fuerth.de](http://www.erlebnis-landkreis-fuerth.de)

Ein besonderes Highlight ist der rund 95 Kilometer lange „ErlebnisRadweg Hohenzollern“, der Unsichtbares sichtbar und Vergangenes lebendig macht. Mit seiner App und der Augmented-Reality-Technik ist er einmalig in Deutschland. Der Themenweg bietet Radlern spannende Einblicke in die Geschichte der Hohenzollern zwischen Nürnberg und Ansbach.

Warum also in die Ferne schweifen? Das Gute liegt so nah – auf dem Rad offenbart selbst die Heimatregion ganz neue Seiten.

Also, in die Pedale treten und den Landkreis Fürth genießen. Ein Ausflug mit dem Rad ist hier immer ein ganz besonderes Erlebnis!

Herzlichst

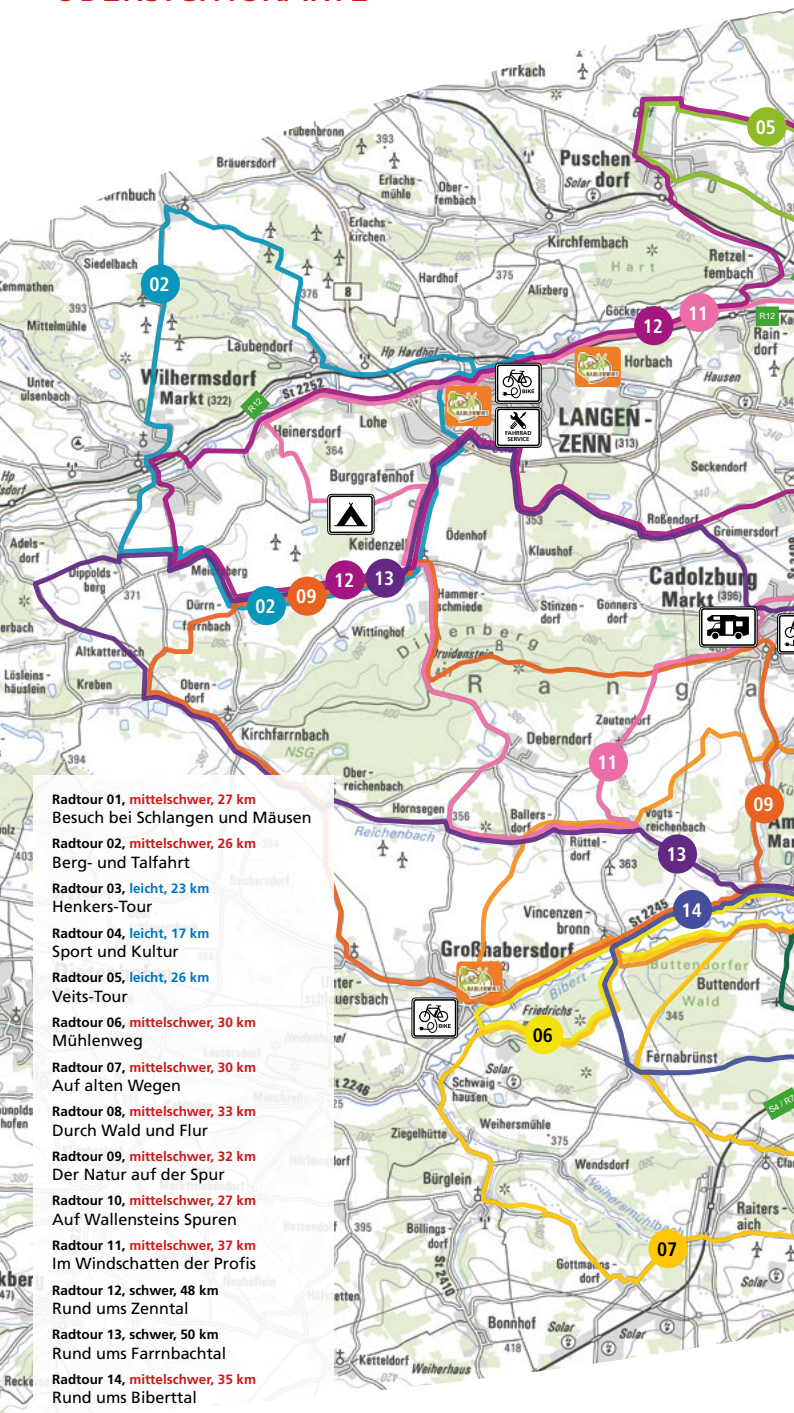


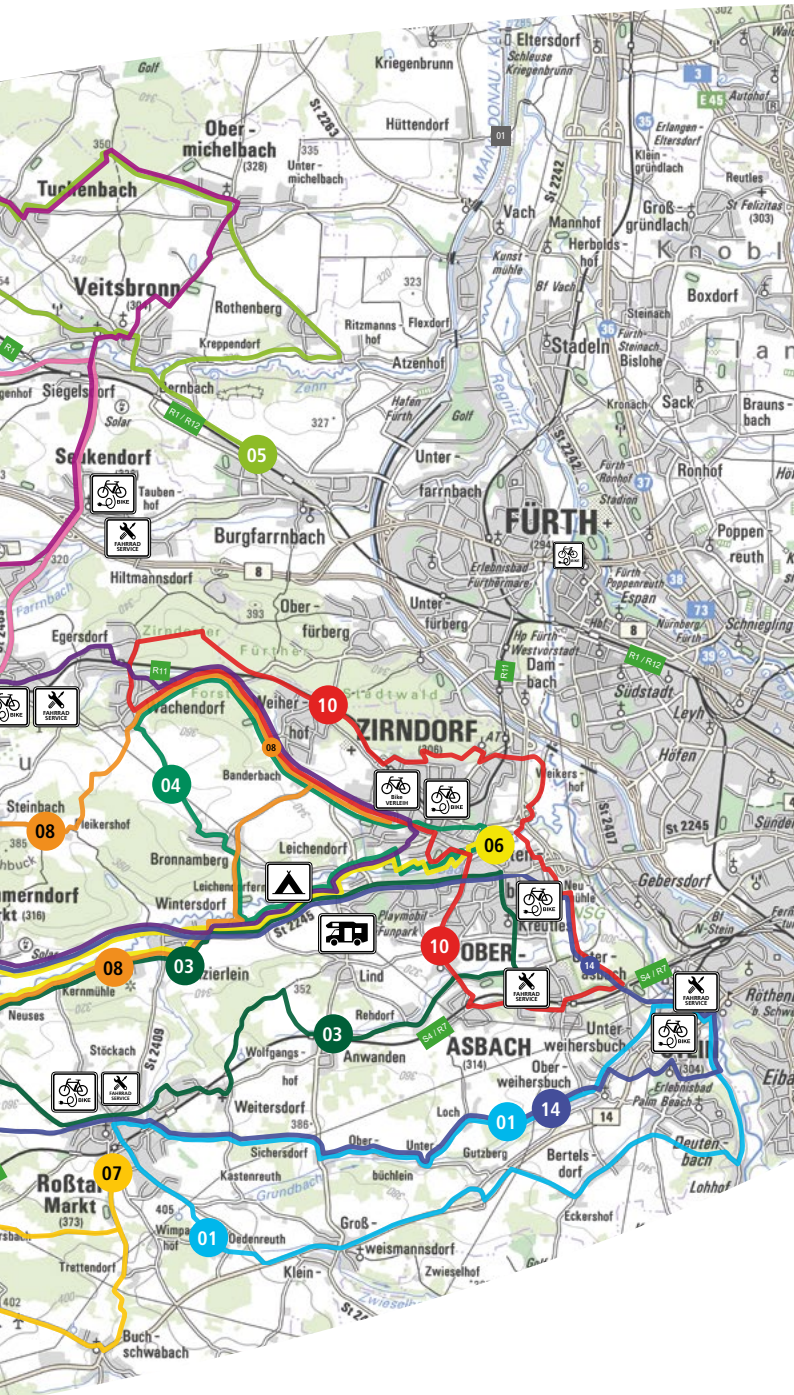
Matthias Dießl, Landrat





# ÜBERSICHTSKARTE







# BESUCH BEI SCHLANGEN UND MÄUSEN

Stein → Gerasmühle → Eckershof → Großweismannsdorf → Roßtal → Oberweihersbuch → Stein



27 km



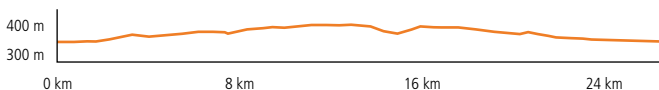
2 Std.



210 Hm

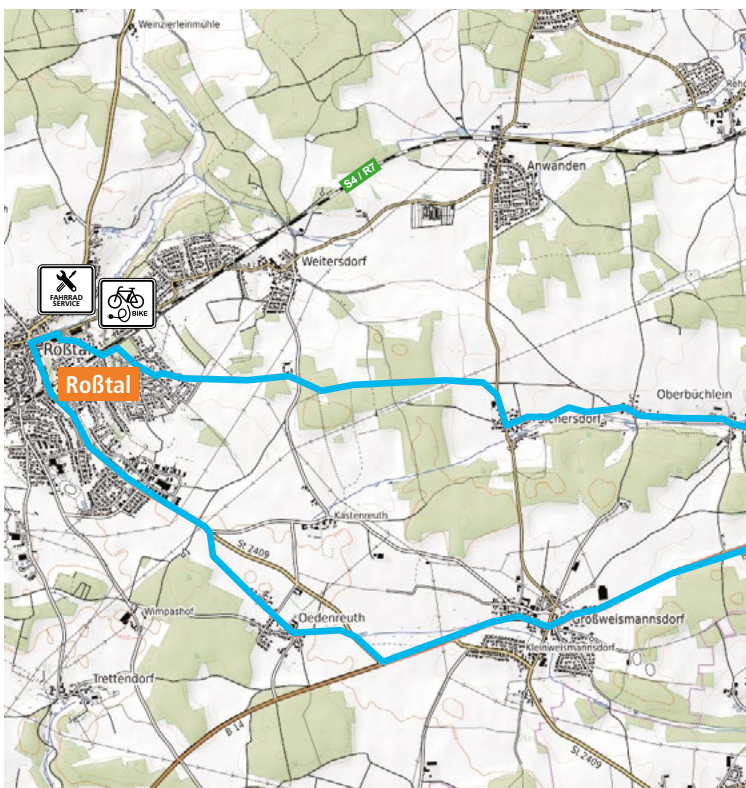
**mittel-  
schwer**

## Höhenprofil



## Profil: Verkehrsarme Straßen, Radwege, Waldwege

Die Rundtour führt durch viel Natur von Stein nach Roßtal und wieder zurück. Der Radweg verläuft dabei teilweise auf wenig befahrenen Straßen mit mittleren Steigungen.





**Startpunkt:** Wanderparkplatz Gerasmühler Str.

### Sehenswertes rund um Stein:

- Freiland-Aquarium und -Terrarium
- Graf von Faber-Castell'sches Schloss und Schlossgarten
- Museum „Alte Mine“ Faber-Castell
- Thermal- & Freizeitbad Kristall Palm Beach

### Sehenswertes rund um die Gerasmühle:

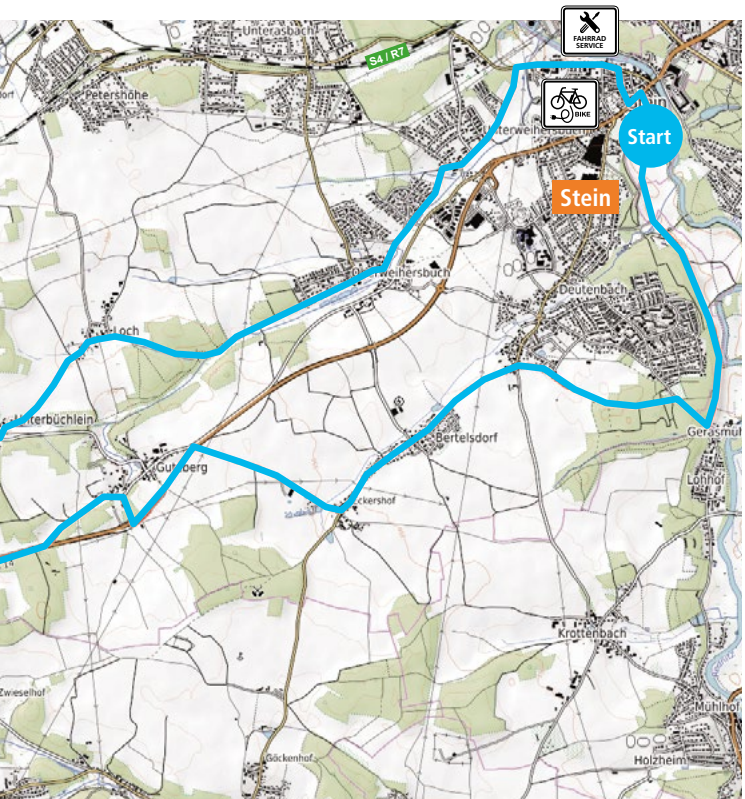
- Ehemaliges Bronzeweck an der Rednitz

### Sehenswertes rund um Gutzberg:

- „Schwarzwälder Haus“ aus dem 17. Jahrhundert

### Sehenswertes rund um Roßtal:


- Pfarrkirche St. Laurentius mit romantischer Halenkrypta



# BERG- UND TALFAHRT

Langenzenn → Laubendorf → Wilhermsdorf  
→ Dippoldsberg → Keidenzell → Langenzenn

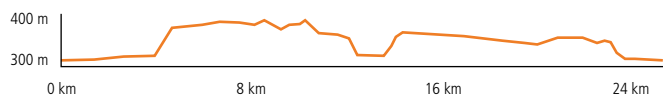
 25 km

 2 Std.

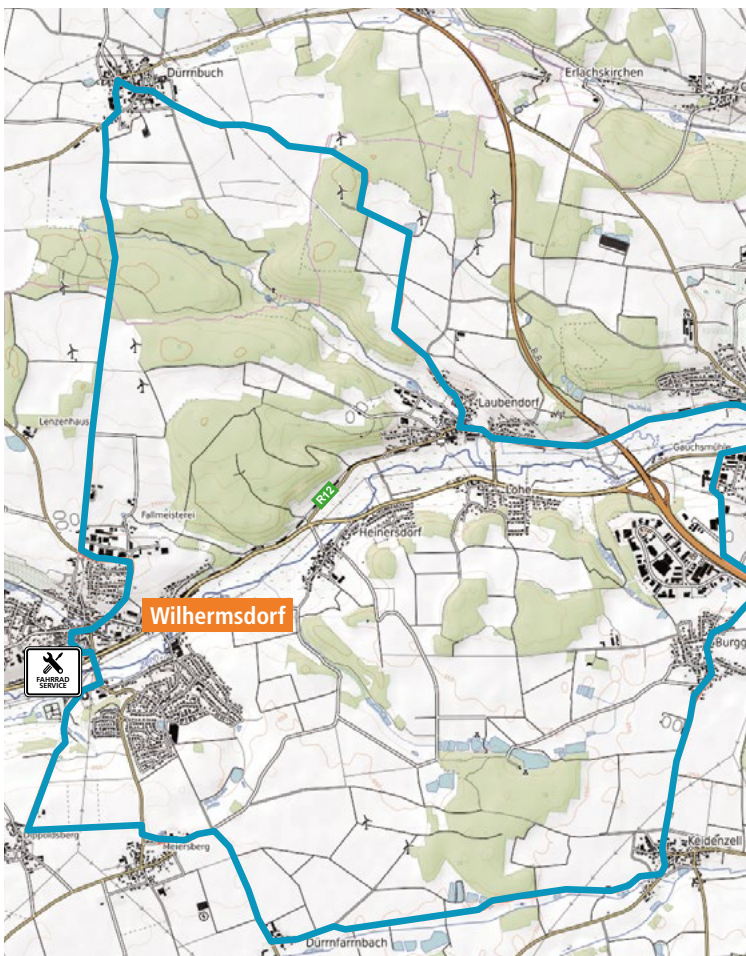
 200 Hm

**mittel-  
schwer**

## Höhenprofil



**Profil: Radwege, verkehrsarme Straßen, Feldwege**



Auf überwiegend befestigten Wegen führt die Rundtour von Langenzenn nach Wilhermsdorf an vielen historischen Sehenswürdigkeiten vorbei. Der Weg bietet eine sehr abwechslungsreiche, zum Teil auch anspruchsvolle Route.

**Startpunkt:** Bahnhof Langenzenn

### Sehenswertes rund um Langenzenn:

- Romantische Altstadt mit Stadtkirche und Klosteranlage der Augustiner-Chorherren
- Heimatmuseum und Fronveste
- Aussichtsturm „Lindenturm“
- ZennOase
- Naturbad Keidenzell

### Sehenswertes rund um Laubendorf:

- St. Georgskirche mit Sonnenuhr

### Sehenswertes rund um Wilhermsdorf:

- Historischer Ortskern mit Ritterhaus, Spitalkirche und Spitalgebäude
- Dreischiffige barocke Schlosskirche
- Kneippanlage





# HENKERS-TOUR

Oberasbach → Anwenden → Roßtal →  
Neuses → Weinzierlein → Oberasbach



23 km



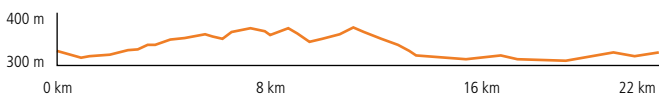
1,5 Std.



140 Hm

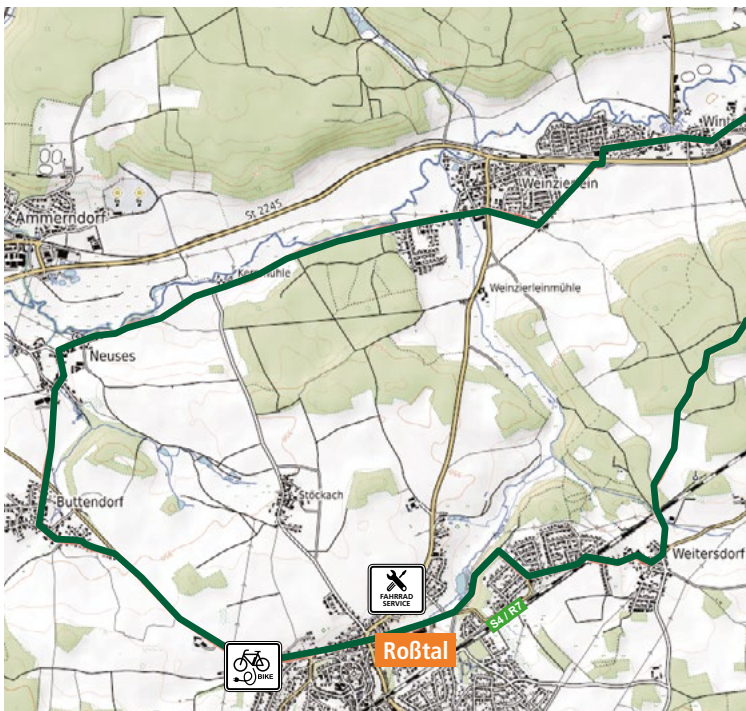
leicht

## Höhenprofil



## Profil: Radwege, Waldwege, verkehrsarme Straßen

Beginnend in Oberasbach verläuft der Radweg abwechslungsreich auf gut befahrbaren Wegen sowie wenig befahrenen Straßen bis nach Roßtal. Bei dieser leichten Radtour wird kein besonderes Können benötigt und sie eignet sich hervorragend für einen Ausflug mit der ganzen Familie. Gruselig wird es nur im Kellergewölbe des Museums in Roßtal, hier ist die Spur des Henkers zu erkennen.



**Startpunkt:** Rathaus Oberasbach

### Sehenswertes rund um Oberasbach:

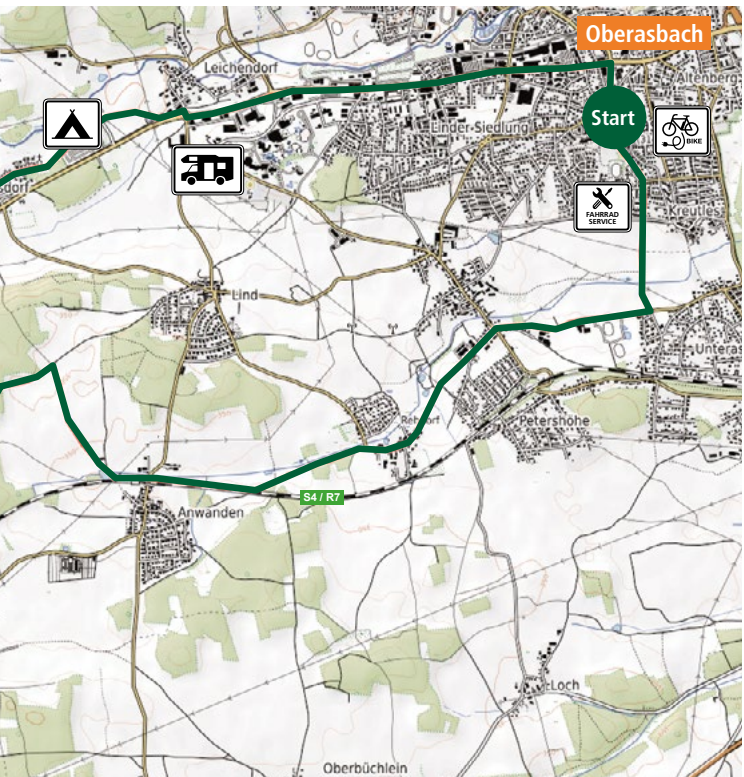
- Naturschutzgebiet „Hainberg“
- St. Lorenz Kirche, ältestes Gebäude der Stadt

### Sehenswertes rund um Roßtal:

- Pfarrkirche St. Laurentius mit romantischer Hal-lenkrypta

### Sehenswertes rund um Buttendorf:

- Kirche St. Jakobus



# SPORT UND KULTUR

Zirndorf → Leichendorf → Wintersdorf →  
Bronnaberg → Wachendorf → Banderbach  
→ Zirndorf



17 km



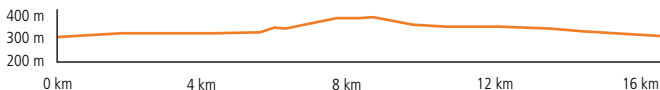
1 Std.



100 Hm

leicht

## Höhenprofil



## Profil: Radwege, verkehrsarme Straßen

Rund um Zirndorf führt die familienfreundliche Route





vorbei an vielen tollen Kultur- und Freizeitangeboten. Die durchgängig gut befahrbare Radtour mit wenig Steigungen benötigt keine besondere Kondition und ist für jeden gut machbar.

**Startpunkt:** Stadtpark Zirndorf

### Sehenswertes rund um Zirndorf:

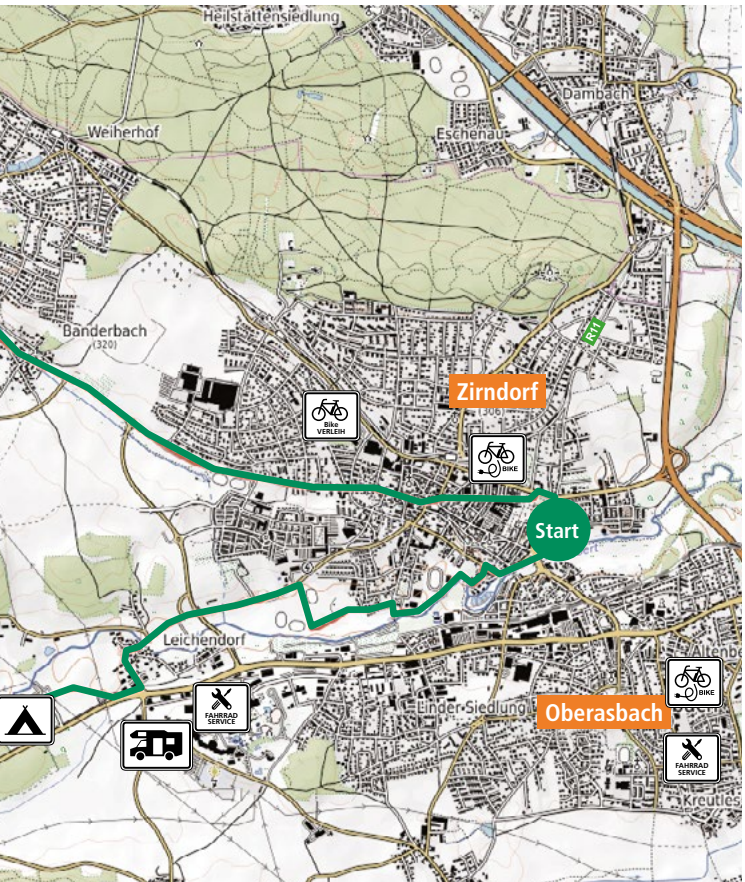
- Städtisches Museum
- Bibert Bad
- Vestner Turm

### Sehenswertes rund um Wintersdorf:

- Wasserrad an der Bibert

### Sehenswertes rund um Banderbach:

- Banderbacher Verwerfung



# VEITS-TOUR

Veitsbronn → Obermichelbach → Tuchenbach  
→ Puschendorf → Burgfarnbach → Veits-  
bronn



26 km



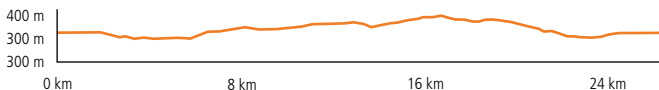
2 Std.



170 Hm

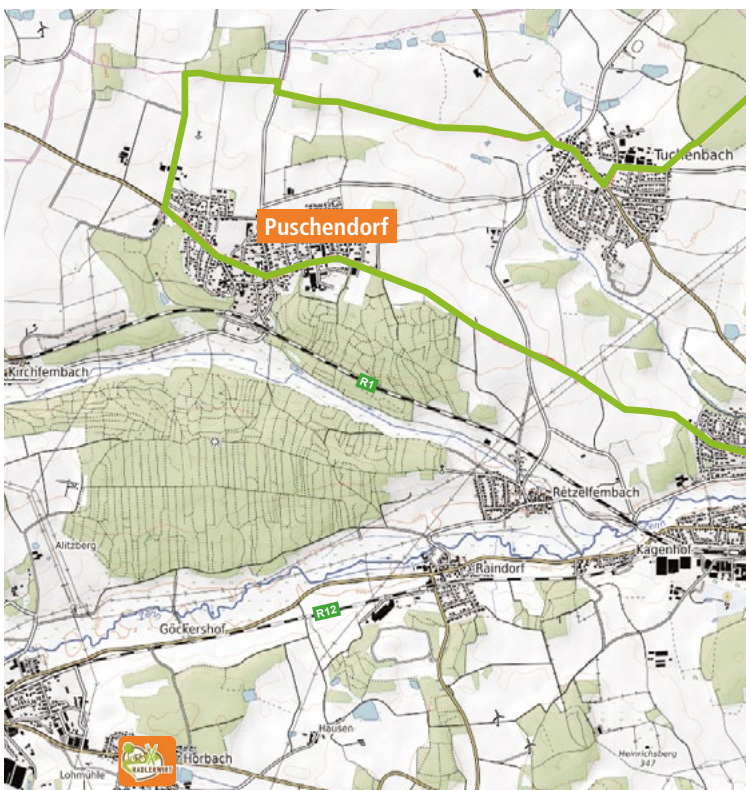
leicht

## Höhenprofil



## Profil: Radwege, Feldwege, verkehrsarme Straßen

Die Veits-Tour lädt dazu ein, die nördlichen Landkreis-  
kommunen und deren malerische Landschaft mit dem  
Rad zu entdecken. Die relativ ebenen Routenabschnit-  
te wechseln sich hier mit vereinzelt leichten Stei-



gungen und anschließenden, erholsamen Abwärtsfahrten ab.

**Startpunkte:** „Obstgärtla“ Burgfarrnbach oder Am Dorfplatz, Veitsbronn

### Sehenswertes rund um Veitsbronn:

- Wehrkirche St. Veit
- Freibad Veitsbad mit Erlebnisbereich

### Sehenswertes rund um Obermichelbach:

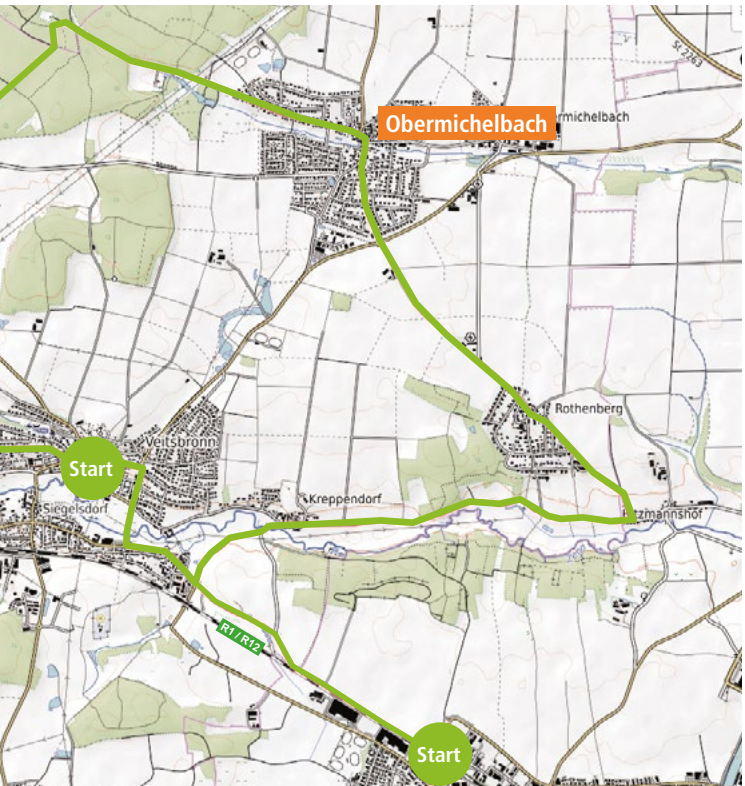
- Wehrkirche Heilig-Geist

### Sehenswertes rund um Tuchenbach:

- Friedenskirche Tuchenbach
- Stelenweg und Skulpturenausstellung

### Sehenswertes rund um Puschendorf:

- St. Wolfgang Kirche mit „lieblichster Madonna Frankens“
- Naturdenkmal: 1000-jährige monumentale Eiche





# MÜHLENWEG

Zirndorf → Leichendorf → Wintersdorf →  
Ammerndorf → Großhabersdorf → Neuses →  
Weinzierlein → Leichendorf → Zirndorf



31 km



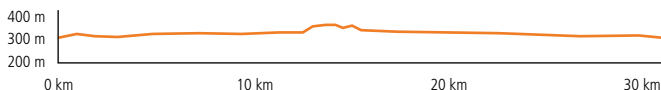
2 Std.



140 Hm

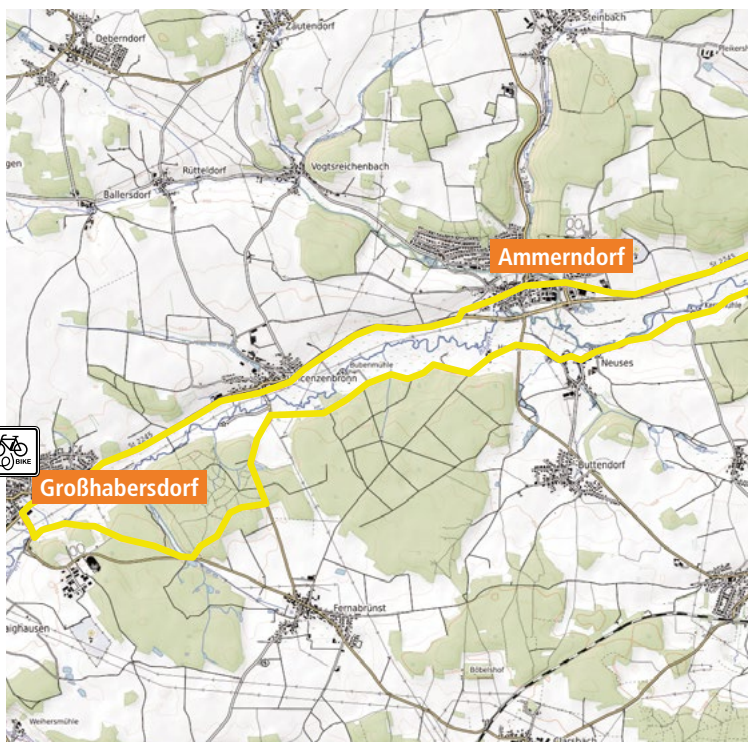
**mittel-  
schwer**

## Höhenprofil



## Profil: Radwege, verkehrsarme Straßen, Wald- und Feldwege

Die Radtour führt durch viel Natur entlang der Bibert von Zirndorf über Ammerndorf nach Großhabersdorf. Die mittelschwere Fahrradtour erfordert eine gute Grundkondition und verläuft teilweise auf losem Untergrund.



**Startpunkt:** Stadtpark Zirndorf

### Sehenswertes rund um Zirndorf:

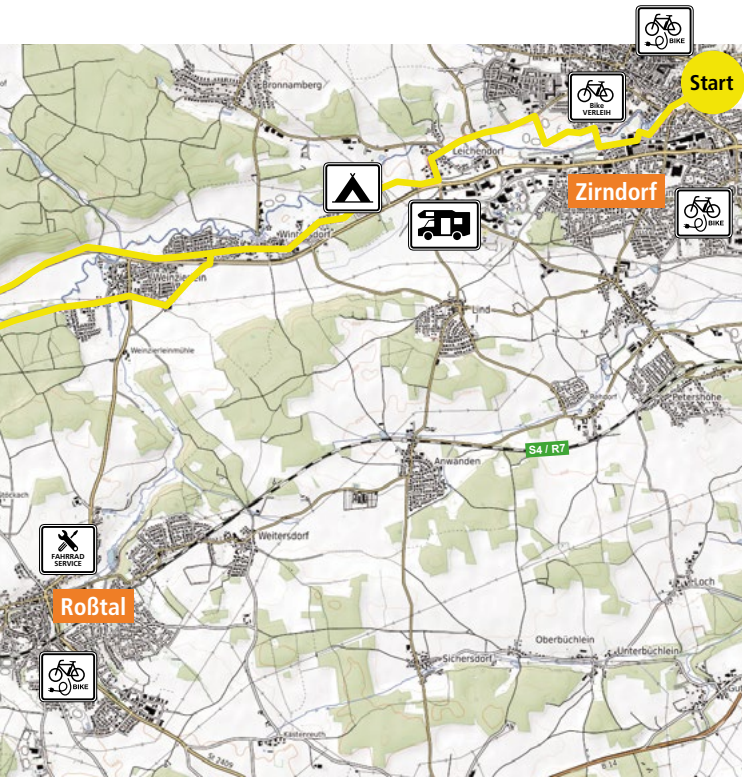
- Städtisches Museum
- Bibert Bad
- Vestner Turm

### Sehenswertes rund um Ammerndorf:

- Prächtige Fachwerkfassaden um den Marktplatz
- Privatbrauerei Dorn-Bräu mit 280-jähriger Famili-entradition
- Eventhof Kernmühle mit Workshops

### Sehenswertes rund um Großhabersdorf:


- Wehrkirche St. Walburga
- Metallplastiken entlang des Skulpturenweges
- Gasthaus „Zum Roten Ross“, eines der schönsten Fachwerkhäuser Frankens
- Naturbad
- Kneippanlage



# AUF ALTEN WEGEN

Roßtal → Fernabrünst → Schwaighausen →  
Bürglein → Buchschwabach → Roßtal

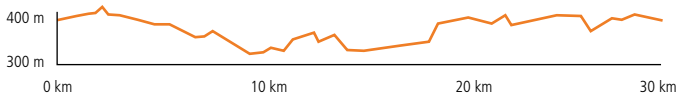
 30 km

 2 Std.

 240 Hm

**mittel-  
schwer**

## Höhenprofil



## Profil: Verkehrsarme Straßen, Radwege, Straßen

Die Radtour von Roßtal nach Großhabersdorf führt in herrlicher Landschaft an einer Vielzahl historischer Sehenswürdigkeiten vorbei. Ein wenig Kondition ist von Vorteil, auch wenn die Anstiege allesamt relativ kurz sind.

**Startpunkt:** Mittelschule Roßtal





## Sehenswertes rund um Roßtal:

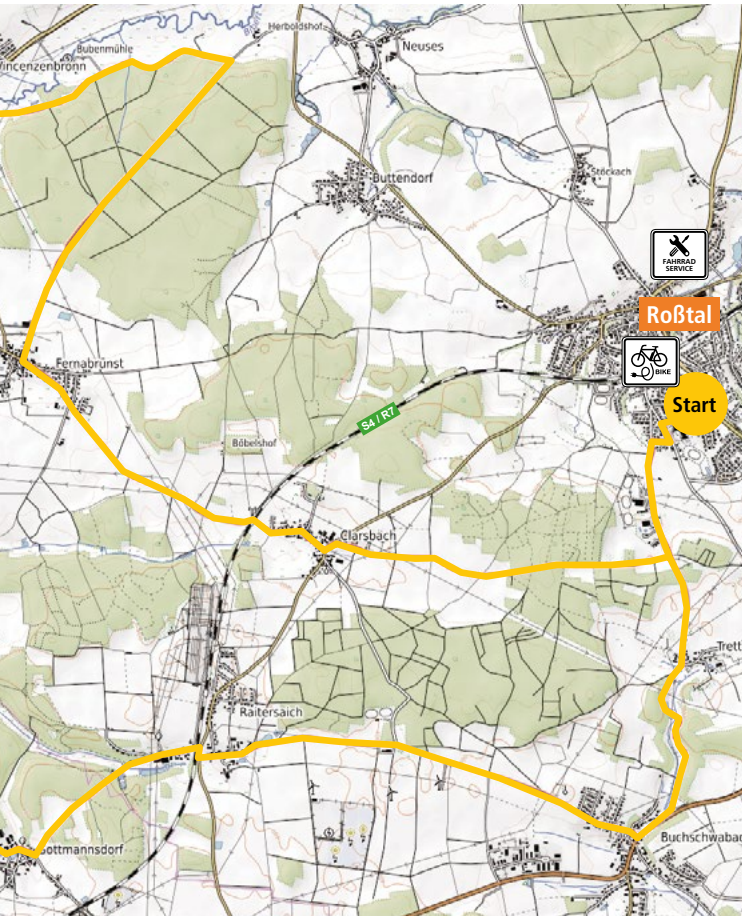
- Pfarrkirche St. Laurentius mit romantischer Hal- lenkrypta

## Sehenswertes rund um Großhabersdorf:

- Wehrkirche St. Walburga
- Metallplastiken entlang des Skulpturenweges
- Gasthaus „Zum Roten Ross“, eines der schönsten Fachwerkhäuser Frankens
- Naturbad
- Kneippanlage

## Sehenswertes rund um Buchschwabach:


- Pfarrkirche St. Maria Magdalena



# DURCH WALD UND FLUR

Zirndorf → Steinbach → Großhabersdorf →  
Vincenzenbronn → Weinzierlein → Zirndorf

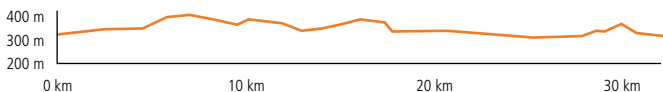
 32 km

 2,5 Std.

 240 Hm

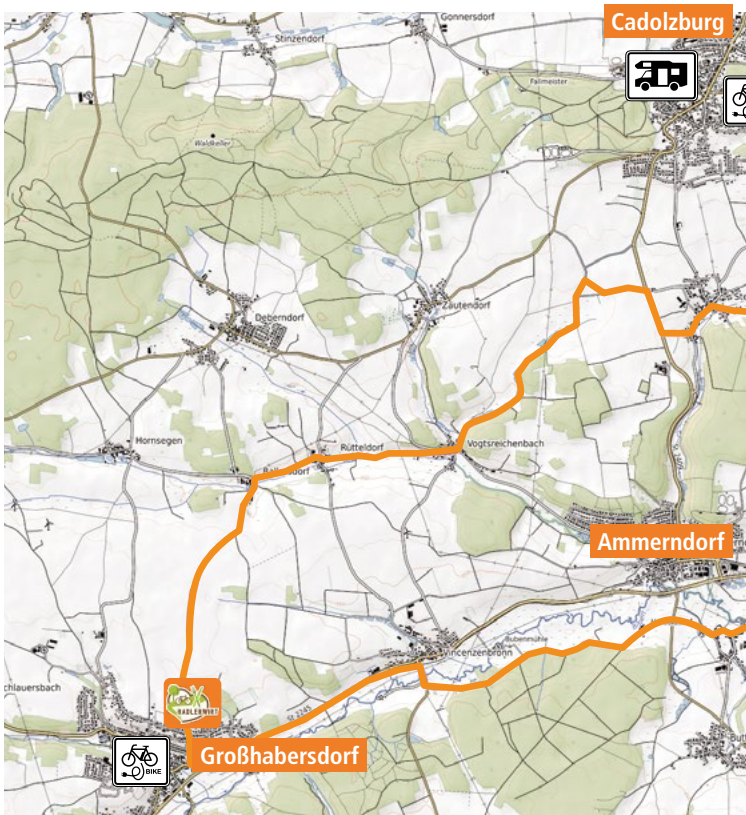
**mittel-  
schwer**

## Höhenprofil



## Profil: Verkehrsarme Straßen, Radwege, Waldwege

Eine abwechslungsreiche Tour durch die wunderbare Landschaft, rund um die Kommunen Zirndorf, Ammerndorf und Cadolzburg. Die Tour enthält wenige Abschnitte mit losem Untergrund, die möglicherweise etwas schwerer zu befahren sind.



**Startpunkt:** Sportplatz Zirndorf (Banderbacher Str.)

### Sehenswertes rund um Banderbach:

- Banderbacher Verwerfung

### Sehenswertes rund um Großhabersdorf:

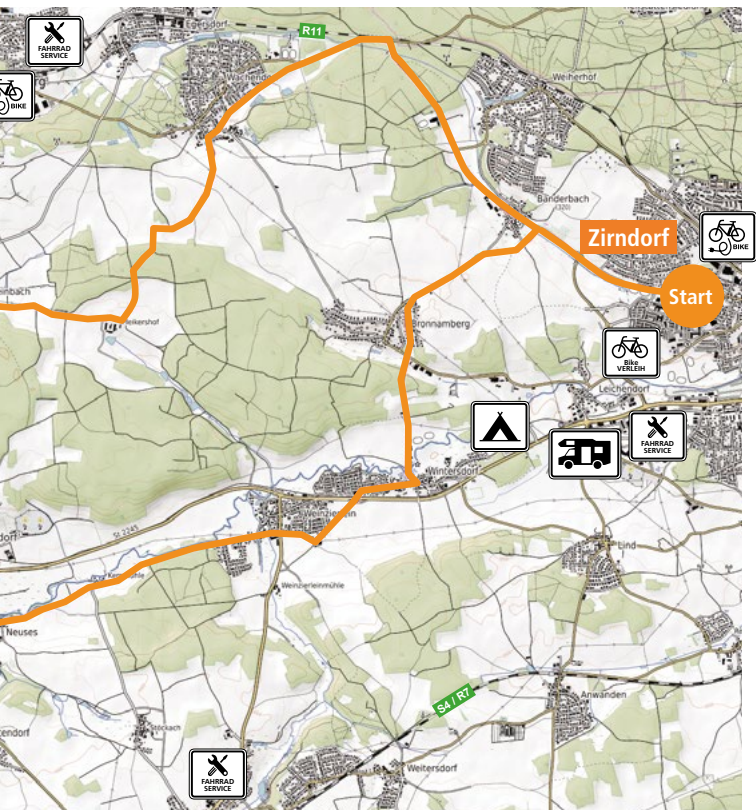
- Wehrkirche St. Walburg
- Metallplastiken entlang des Skulpturenweges
- Gasthaus „Zum Roten Ross“, eines der schönsten Fachwerkhäuser Frankens
- Naturbad
- Kneippanlage

### Sehenswertes rund um Vincenzenbronn:

- Wehrkirche St. Vincenz

### Sehenswertes rund um Wintersdorf:

- Wasserrad an der Bibert





# DER NATUR AUF DER SPUR

Ammerndorf → Cadolzburg → Keidenzell →  
Dürrfarnbach → Kirchlarnbach → Großha-  
bersdorf → Ammerndorf



32 km



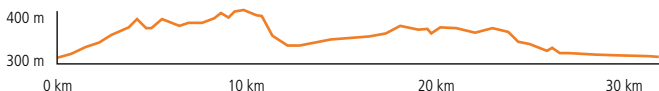
2 Std.



240 Hm

**mittel-  
schwer**

## Höhenprofil



## Profil: Radwege, Feld- und Waldwege

Die Radtour zwischen Ammerndorf, Cadolzburg und Großhabersdorf führt den Radler zu tollen Naturerlebnissen und historischen Highlights. Die Anstrengungen beim anfänglichen Anstieg werden später mit einer langen Bergabfahrt belohnt.

**Startpunkt:** Marktplatz Ammerndorf



## Sehenswertes rund um Ammerndorf:

- Prächtige Fachwerkfassaden um den Marktplatz
- Privatbrauerei Dorn-Bräu mit 280-jähriger Familiendition
- Eventhof Kernmühle mit Workshops

## Sehenswertes rund um Cadolzburg:

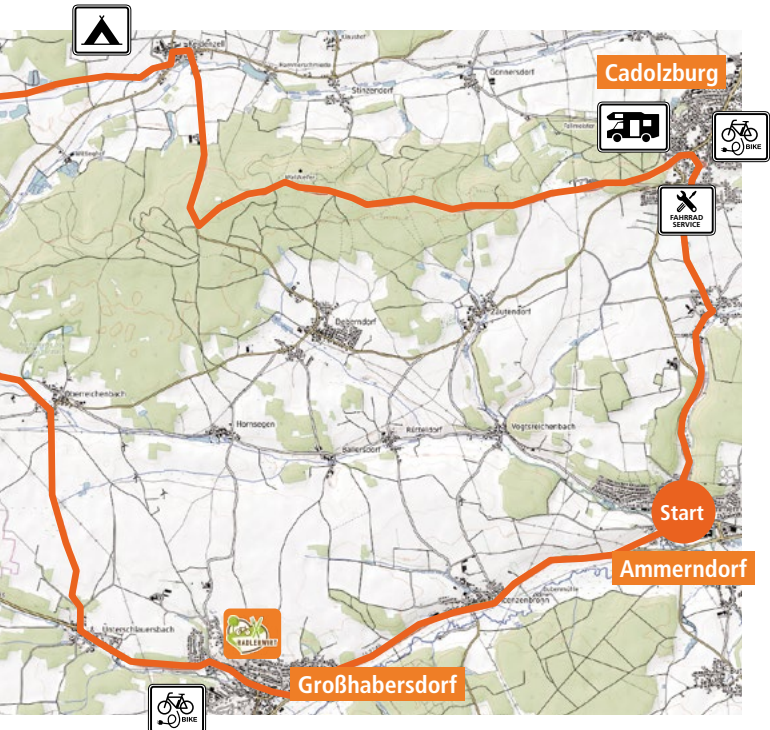
- Historische Altstadt mit malerischen Fachwerkgebäuden
- Hohenzollernburg Cadolzburg mit Ausstellung „Herrschafts-Zeiten! Erlebnis Cadolzburg“

## Sehenswertes rund um Großhabersdorf:

- Wehrkirche St. Walburga
- Metallplastiken entlang des Skulpturenweges
- Gasthaus „Zum Roten Ross“, eines der schönsten Fachwerkhäuser Frankens
- Naturbad
- Kneippanlage

## Sehenswertes rund um Vincenzenbronn:

- Wehrkirche St. Vincenz



# AUF WALLENSTEINS SPUREN

Oberasbach → Unterasbach → Zirndorf →  
Wachendorf → Zirndorf → Oberasbach



28 km



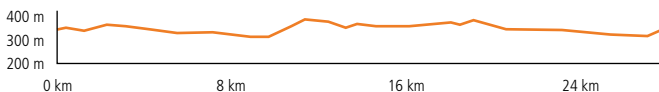
2 Std.



200 Hm

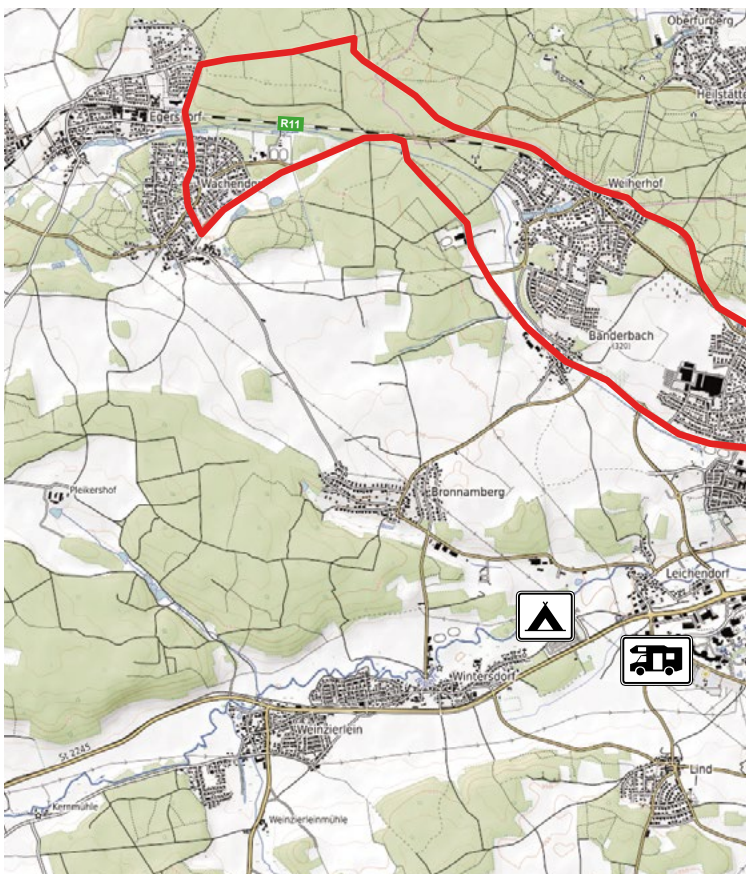
**mittel-  
schwer**

## Höhenprofil



## Profil: Stadt- und Siedlungsgebiet, Radwege, Waldwege

Auf Wallensteins Spuren führt diese Rundtour auf alten Wegen durch unterschiedliche Siedlungsgebiete.





Gleichzeitig verläuft sie durch ländlich geprägte Ortsteile und bietet somit einen angenehmen und abwechslungsreichen Streckenverlauf.

**Startpunkt:** Gymnasium Oberasbach

### Sehenswertes rund um Oberasbach:

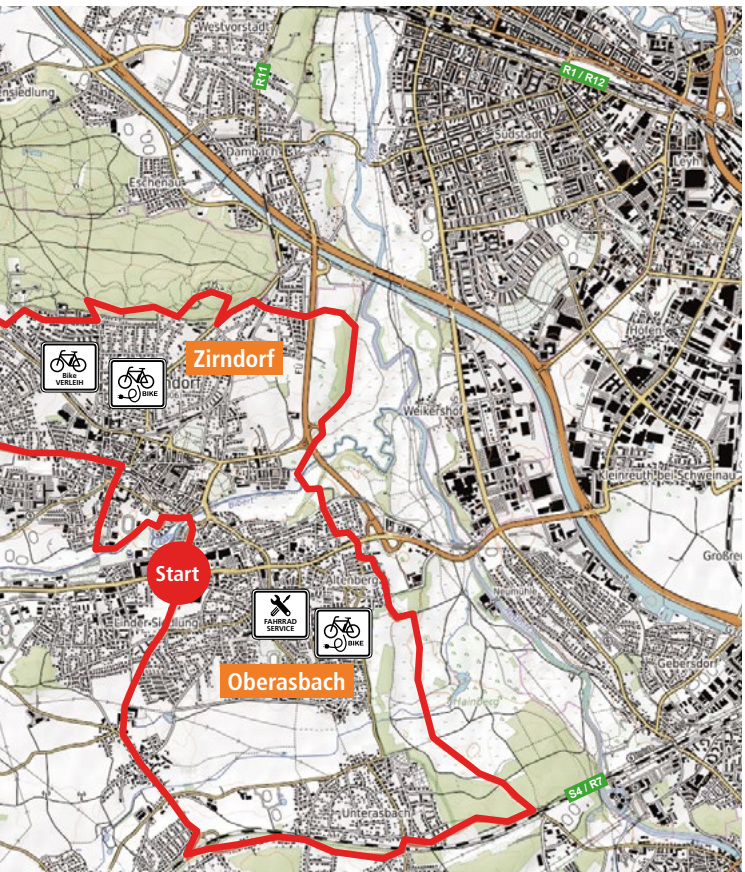
- Naturschutzgebiet „Hainberg“
- St. Lorenz Kirche

### Sehenswertes rund um Zirndorf:

- Städtisches Museum
- Bibert Bad
- Vestner Turm

### Sehenswertes rund um Banderbach:

- Banderbacher Verwerfung



## IM WINDSCHATTEN DER PROFIS

Cadolzburg → Deberndorf → Heinersdorf →  
Langenzenn → Siegelsdorf → Seukendorf →  
Cadolzburg



36 km



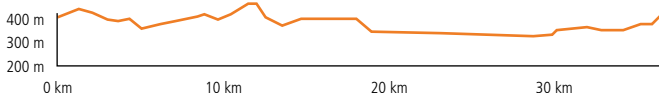
2,5 Std.



280 Hm

**mittel-  
schwer**

### Höhenprofil



### Profil: Radwege, verkehrsarme Straßen, Waldwege

Die abwechslungsreiche und landschaftlich reizvolle Rundtour mit möglichen Abstechern zu kulturhistorischen Sehenswürdigkeiten führt vom Markt Cadolzburg nach Langenzenn und weiter durch die Gemeinden Veitsbronn und Seukendorf.

**Startpunkt:** Marktplatz Cadolzburg



**Sehenswertes rund um Cadolzburg:**

- Historische Altstadt mit malerischen Fachwerkgebäuden
- Hohenzollernburg Cadolzburg mit Ausstellung „Herrschafts-Zeiten! Erlebnis Cadolzburg“
- Aussichtsturm „Bleistift“
- Historisches Museum

**Sehenswertes rund um Zautendorf:**

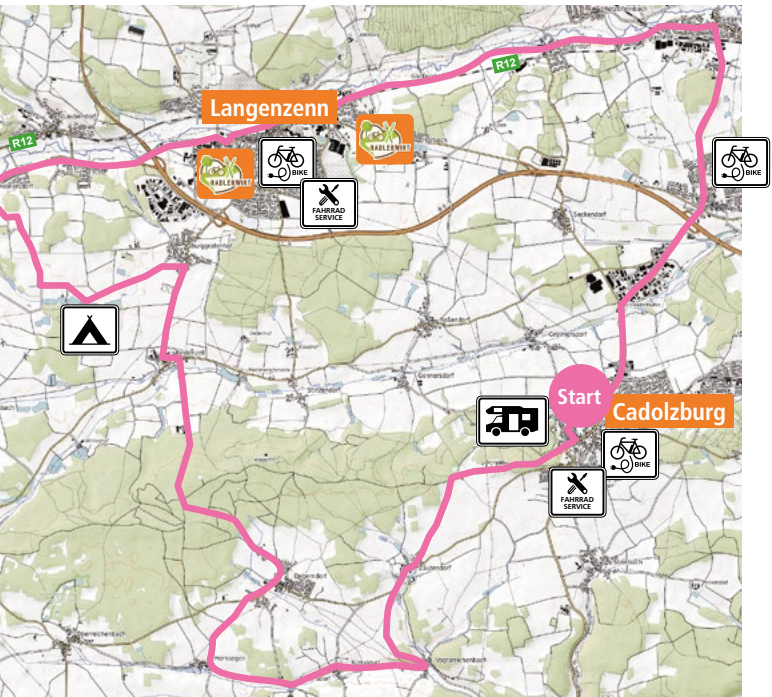
- Pfarrkirche St. Johannes

**Sehenswertes rund um Langenzenn:**

- Romantische Altstadt mit Stadtkirche und Klosteranlage der Augustiner-Chorherren
- Heimatmuseum und Fronveste
- Aussichtsturm „Lindenturm“
- ZennOase
- Naturbad Keidenzell

**Sehenswertes rund um Seukendorf:**




- Pfarrkirche St. Katharina





# RUND UMS ZENNTAL

Seukendorf → Veitsbronn → Obermichelbach  
→ Tuchenbach → Puschendorf → Langenzenn  
→ Wilhermsdorf → Seukendorf

 48 km  3 Std.  280 Hm schwer

## Höhenprofil



## Profil: Radwege, Feld- und Waldwege, verkehrsarme Straßen

Die schöne Rundtour lädt zum Entdecken und Entspannen ein. Entlang schöner Natur führt die Radroute durch die schönen historischen Innenorte der nördlichen Landkreis-Gemeinden.

**Startpunkt:** Siegeldorfer Str., Seukendorf

### Sehenswertes rund um Seukendorf:

- Pfarrkirche St. Katharina

### Sehenswertes rund um Veitsbronn:

- Wehrkirche St. Veit
- Freibad Veitsbad mit Erlebnisbereich



## Sehenswertes rund um Obermichelbach:

- Wehrkirche Heilig-Geist

## Sehenswertes rund um Tuchenbach:

- Friedenskirche Tuchenbach

## Sehenswertes rund um Puschendorf:

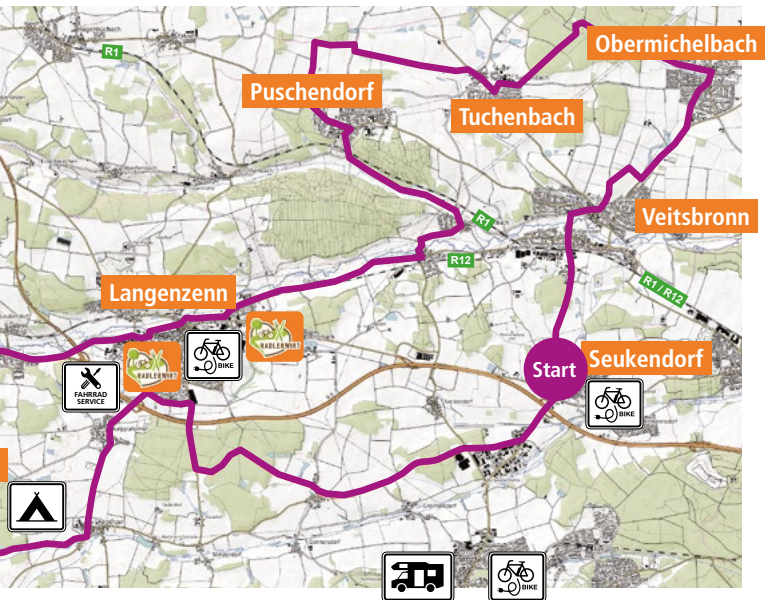
- St. Wolfgang Kirche mit „lieblichster Madonna Frankens“
- Naturdenkmal: 1000-jährige monumentale Eiche

## Sehenswertes rund um Langenzenn:

- Romantische Altstadt mit Stadtkirche und Klosteranlage der Augustiner-Chorherren
- Heimatmuseum und Fronveste
- Aussichtsturm „Lindenturm“
- ZennOase
- Naturbad Keidenzell




## Sehenswertes rund um Wilhermsdorf:

- Historischer Ortskern mit Ritterhaus, Spitalkirche und Spitalgebäude
- Dreischiffige barocke Schlosskirche
- Staakreuzgärtla
- Kneippanlage

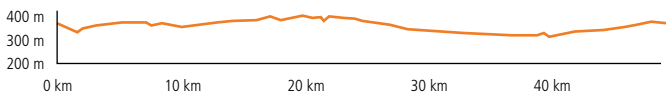


# RUND UMS FARRNBACHTAL

Cadolzburg → Langenzenn → Kirchfarnbach  
→ Ammerndorf → Zirndorf → Cadolzburg

 50 km  3 Std.  240 Hm schwer

## Höhenprofil



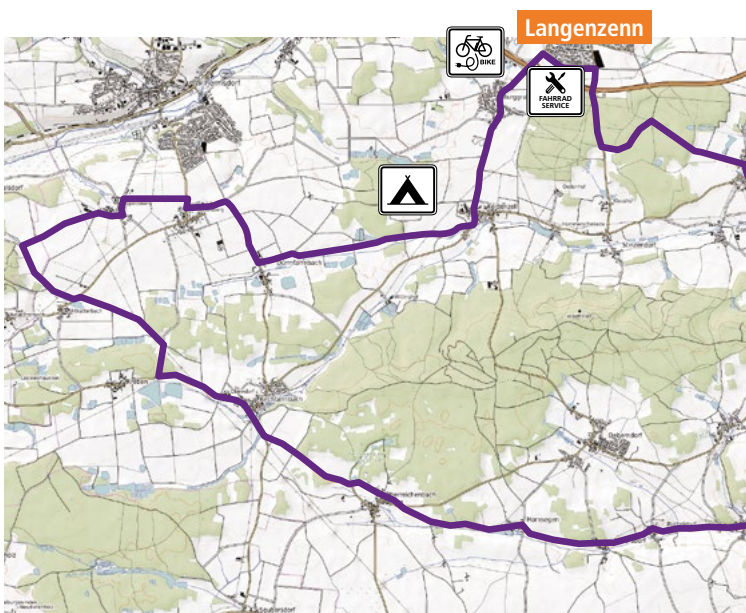
## Profil: Verkehrsarme Straßen, Radwege, Waldwege

Diese Radtour startet im historischen Cadolzburg und verläuft rund ums Farnbachtal. Sie überzeugt mit naturnahem Radeln durch herrliche Landschaft und erfordert damit eine gute Grundkondition.

**Startpunkt:** Höhbuck Cadolzburg

### Sehenswertes rund um Ammerndorf:

- Prachtige Fachwerkfassaden um den Marktplatz
- Privatbrauerei Dorn-Bräu mit 280-jähriger Familientradition
- Eventhof Kernmühle mit Workshops





**Sehenswertes rund um Cadolzburg:**

- Historische Altstadt mit malerischen Fachwerkbauwerken
- Hohenzollernburg Cadolzburg mit Ausstellung „Herrschafts-Zeiten! Erlebnis Cadolzburg“
- Aussichtsturm „Bleistift“
- Historisches Museum

**Sehenswertes rund um Langenzenn:**

- Romantische Altstadt mit Stadtkirche und Klosteranlage der Augustiner-Chorherren
- Heimatmuseum und Fronveste
- Aussichtsturm „Lindenturm“
- ZennOase
- Naturbad Keidenzell

**Sehenswertes rund um Wintersdorf:**

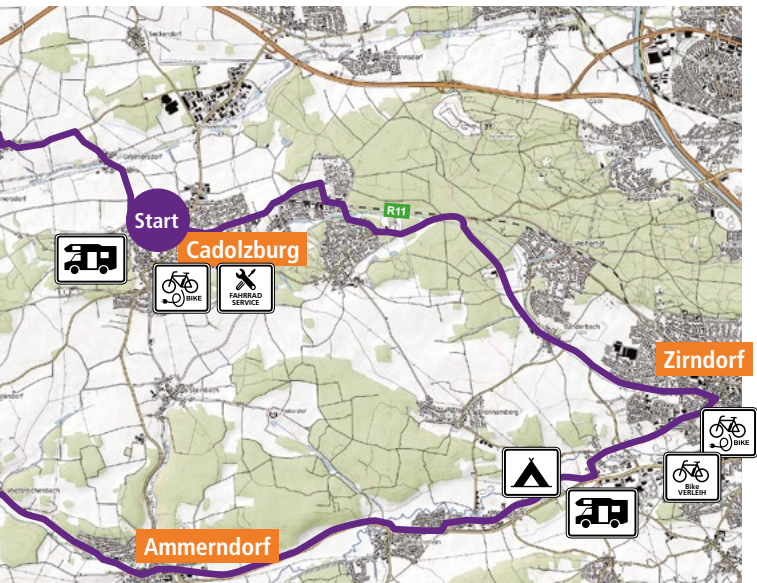
- Wasserrad an der Bibert

**Sehenswertes rund um Zirndorf:**

- Städtisches Museum
- Bibert Bad
- Vestner Turm

**Sehenswertes rund um Banderbach:**


- Banderbacher Verwerfung




# RUND UMS BIBERTTAL

Stein → Roßtal → Ammerndorf → Wintersdorf → Oberasbach → Stein

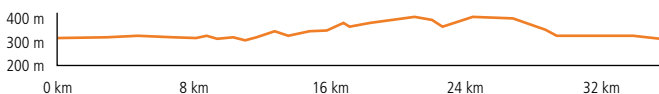
 35 km

 2,5 Std.

 220 Hm

**mittelschwer**

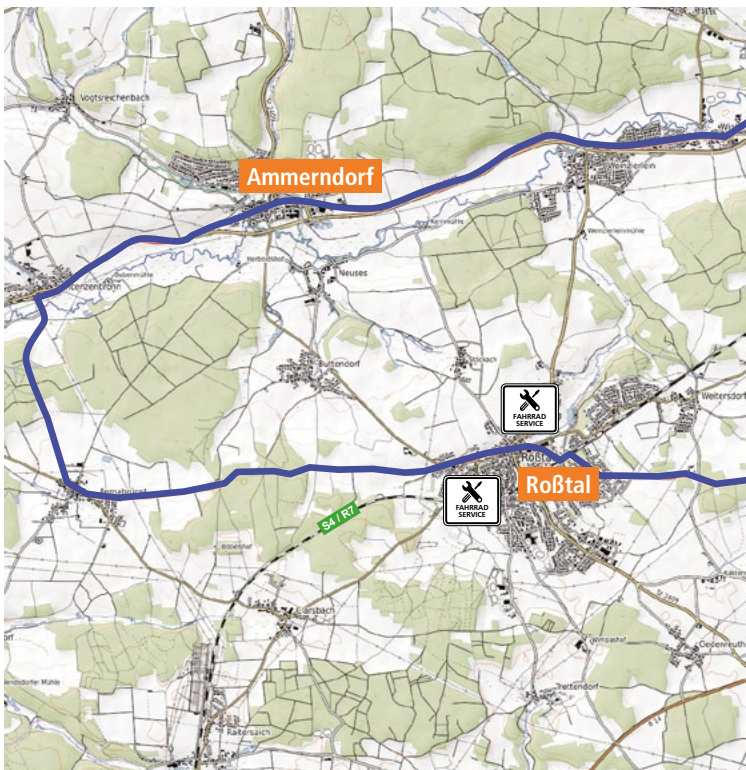
## Höhenprofil



## Profil: Radwege, verkehrsarme Straßen

Die Radtour entlang des Flusstales der Bibert ermöglicht den südlichen Teil des Landkreises Fürth mit dem Rad zu entdecken. Die abwechselnden Wegetypen verlangen dem Radler einen gewissen Anspruch an Kondition und Können ab.

**Startpunkt:** Schloss Faber-Castell



**Sehenswertes rund um Oberasbach:**

- Naturschutzgebiet „Hainberg“

**Sehenswertes rund um Stein:**

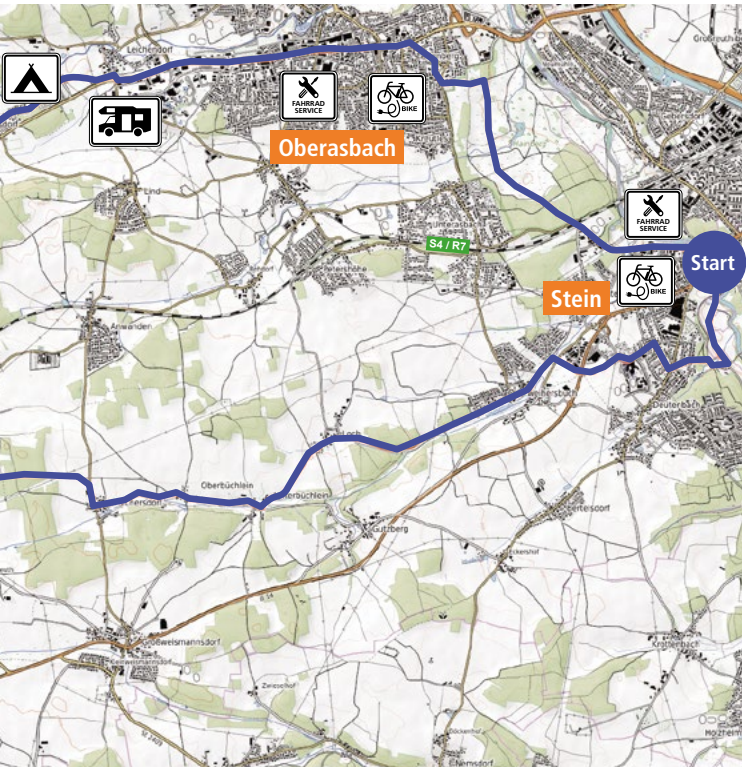
- Freiland-Aquarium und -Terrarium
- Graf von Faber-Castell'sches Schloss und Schlossgarten
- Museum „Alte Mine“ Faber-Castell
- Thermal- & Freizeitbad Kristall Palm Beach

**Sehenswertes rund um Roßtal:**

- Pfarrkirche St. Laurentius mit romantischer Halenkrypta

**Sehenswertes rund um Ammerndorf:**

- Prächtige Fachwerkfassaden um den Marktplatz
- Privatbrauerei Dorn-Bräu mit 280-jähriger Familientradition
- Eventhof Kernmühle mit Workshops








# FERNRADWEGE IM LANDKREIS FÜRTH

## Main-Donau-Radweg, schwer

01



 140 km  10,5 Std.  480 Hm

Fernradweg von Kelheim bis Bamberg. Weitere Informationen unter: [www.bayerninfo.de/rad](http://www.bayerninfo.de/rad)

## Vom Main zur Zenn, **mittelschwer**



02




 58 km  4 Std.  350 Hm

Fernradweg von Fürth nach Burgbernheim. Weitere Informationen unter: [www.bayerninfo.de/rad](http://www.bayerninfo.de/rad)

## Biberttal-Radweg, **mittelschwer**



03




 65 km  4 Std.  270 Hm

Fernradweg von Burghausen nach Fürth, mit anschließender Anbindung an den Regnitz-Radweg. Er ist Teil des Paneuropa-Radweges. Weitere Informationen unter: [www.bayerninfo.de/rad](http://www.bayerninfo.de/rad)

## Burgenstraße-Radweg, **mittelschwer**



04




 1.005 km  15-20 Tage  6.791 Hm

Der Fernradweg führt Geschichts- und Kulturinteressierte zu den Highlights zwischen Mannheim und Bayreuth. Weitere Informationen unter: [www.burgenstrasse.de/Reisethemen/Radeln.html](http://www.burgenstrasse.de/Reisethemen/Radeln.html)

## Paneuropa-Radweg, **schwer**



05

 1.400 km  20-30 Tage  8.247 Hm

Fernradweg von Paris über Deutschland nach Prag. Einer der größten Radwege Europas.

**ErlebnisRadweg Hohenzollern,**  
**mittelschwer**



 95 km  6 Std.  600 Hm

Bei diesem rund 95 km langen Themen-Radweg erhalten Sie spannende und virtuelle Einblicke in die Geschichte der Hohenzollern zwischen Nürnberg und Ansbach. Weitere Informationen unter: [www.erlebnisradweg-hohenzollern.de](http://www.erlebnisradweg-hohenzollern.de)

**Jakobus Radpilgerweg, mittelschwer**



07

 60 km  4 Std.  504 Hm

Der Radpilgerweg führt von Nürnberg nach Ansbach. Weitere Informationen unter: [www.radpilgern-bayern.de](http://www.radpilgern-bayern.de)

- Großartiges virtuelles Erlebnis
- Einmalig in Deutschland



## ErlebnisRadweg Hohenzollern

VON NÜRNBERG BIS ANSBACH

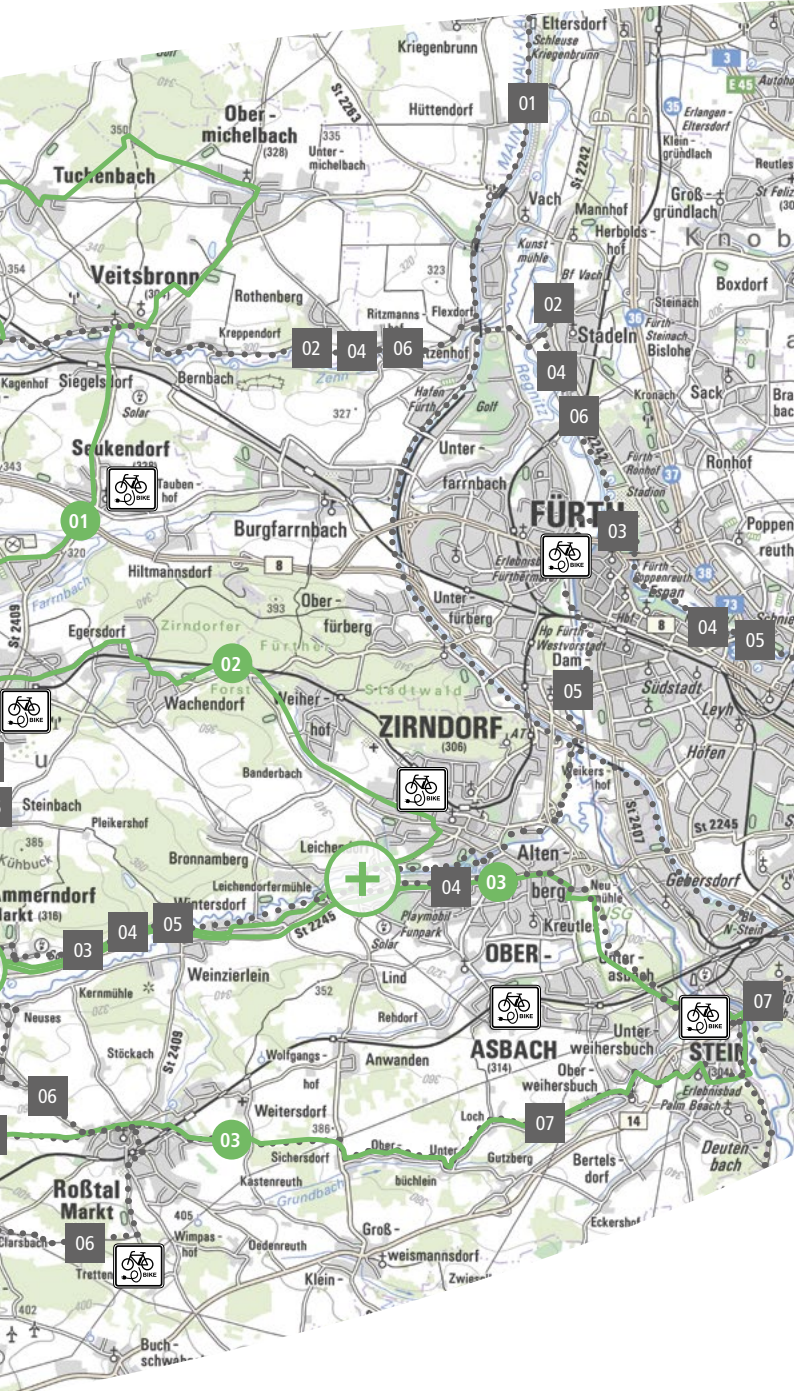


[www.erlebnisradweg-hohenzollern.de](http://www.erlebnisradweg-hohenzollern.de)

# ÜBERSICHTSKARTE FERNWEGE & E-TOUREN









# TOUREN MIT DEM ELEKTROFAHRRAD

## E-TOUR 01

Seukendorf → Veitsbronn → Obermichelbach  
→ Tuchenbach → Puschendorf → Langenzenn  
→ Wilhermsdorf → Seukendorf



 48 km  2,5 Std.



Die Tour „Rund ums Zennatal“ verläuft im Norden des Landkreises Fürth. Ein Großteil der Tour führt durch das Zennatal. Große Steigungen sind dort zwar eher eine Seltenheit, vielmehr kommen Sie in den Genuss, die vielfältige Tier- und Pflanzenwelt zu erleben. Entdecken Sie außerdem die Fülle historischer und kultureller Sehenswürdigkeiten der Ortschaften des Zenngrunds. (Weitere Informationen siehe Radtour 12)

## E-TOUR 02

Cadolzburg → Langenzenn → Kirchfarnbach  
→ Ammerndorf → Zirndorf → Cadolzburg

 50 km  2,5 Std.



Die Tour „Rund ums Farnbachtal“ bietet die Möglichkeit, die Mitte des Landkreises Fürth mit dem Dillenberg und dem Farnbachtal kennenzulernen. Neben idyllischer Natur lassen sich auf der Tour viele kulturelle Besonderheiten entdecken. (Weitere Informationen siehe Radtour 13)



## E-TOUR 03

Stein → Roßtal → Ammerndorf →  
Wintersdorf → Oberasbach → Stein

 35 km  2 Std.



Die Tour „Rund ums Biberttal“ verläuft im Süden des Landkreises Fürth. In unmittelbarer Nähe zum Ballungsraum Nürnberg lädt der Süden des Landkreises zu tollen Naturschönheiten ein. Das Biberttal, der Buttendorfer Wald und das Naturschutzgebiet Hainberg sind Kern dieses Teilstücks und überzeugen neben kulturellen Highlights entlang der Strecke. (Weitere Informationen siehe Radtour 14)

Auf dem Rad lässt sich der Landkreis Fürth in all seinen Facetten hervorragend kennenlernen und erleben. Die vierzehn Tourenvorschläge und eine Gesamtrundfahrt bieten herrliche Abwechslung.

Alle Touren sind ebenfalls hervorragend geeignet für Elektrofahrräder; besonders zu empfehlen ist die Kombination aus den Touren 01, 02 und 03, die alle Landkreisgemeinden miteinander verbindet. Sie sind komplett ausgeschildert und bilden in Verbindung eine große Radrunde mit etwa 107 km durch den Landkreis Fürth:

- Schnittstelle **Greimersdorf**:  
Wechsel von Tour 01 auf Tour 02
- Schnittstelle **Leichendorf**:  
Wechsel von Tour 02 auf Tour 03
- Schnittstelle **Ammerndorf**:  
Wechsel von Tour 03 auf Tour 02
- Schnittstelle **Meiersberg**:  
Wechsel von Tour 03 auf Tour 01





# SERVICE & REPARATUR

## LADESTATIONEN IM LANDKREIS FÜRTH

Cadolzburg	Historisches Museum Cadolzburg
Cadolzburg	Burg Cadolzburg
Großhabersdorf	Parkplatz hinter Gasthaus Zum Roten Ross
Langenzenn	ZennOase
Oberasbach	Gaststätte Schwarzes Kreuz
Oberasbach	Sportheim TSV Altenberg
Roßtal	Zweirad Klose
Seukendorf	Vor dem Gasthaus „zum Schinkenwirt“
Stein	Fahrrad Mlady GmbH
Stein	Brunnenplatz Scherbershof
Stein	Haltestelle Unterweihersbuch
Stein	Palm Beach
Zirndorf	Städtisches Museum Zirndorf
Zirndorf	Touristinfo Zirndorf

## RADLÄDEN IM LANDKREIS FÜRTH

Cadolzburg	Fahrzeug Grünbaum
Langenzenn	Boxenstop Fahrräder
Oberasbach	Zweirad Mlady GmbH
Oberasbach	Radl Kaiser
Oberasbach	Service Station Rathaus
Roßtal	Zweirad-Schlossermeister Erwin Klose
Roßtal	Bike Boutique
Stein	Fahrrad Mlady GmbH
Stein	Ganghelden
Stein	Klimmeck Zweiräder
Stein	Forum Stein
Wilhermsdorf	Servicestation
Wilhermsdorf	Veitsbike
Wilhermsdorf	Bahnhof Mitte
Zirndorf	Bikedevilz - Pippel und Stenz GbR



Pisendelpl. 1	Ladestation
Burghof	Ladestation
Hadewartstr. 2	Ladestation
Alte Zennstraße	Ladestation
Albrecht-Dürer-Str. 106	Steckdose im Außenbereich
Jahnstr. 12	Steckdose im Außenbereich
Schulstr. 16	Laden im Geschäft
Alte Dorfstraße 11	Ladestation
Hauptstr. 44-46	Laden im Geschäft
Hauptstr. 10 (Fassaden- ostseite des Gebäudes Hauptstr. 12)	Ladestation
Unterweihersbucher Str.	Ladestation
Albertus-Magnus-Str.	Ladestation
Spitalstr. 2	Laden an der Rezeption
Marktpl. 1	Laden an der Rezeption



Ammerndorfer Str. 1	
Würzburger Str. 15	Wartung und Service im Pannenfall ohne Terminvereinbarung; Schlauchautomat
Rothenburger Str. 42	
Hochstraße 55	
Am Rathaus 6	
Schulstr. 16	Wartung und Service im Pannenfall ohne Terminvereinbarung; Luftpumpe immer zugänglich vor dem Geschäft.
Furtenbachweg 13	
Hauptstr. 46	Wartung und Service im Pannenfall ohne Terminvereinbarung
Gerasmühler Str. 1	Schlauchautomat
Loch 30	Wartung und Service im Pannenfall ohne Terminvereinbarung
Forum 1	
Storchennest Holzmül- lerweg	
Hauptstraße 21	
Schloßgartenstraße	
Rudolf-Diesel-Str. 3	

# CAMPING UND WOHNMOBILSTELLPLÄTZE

- ▷ **Camping Eichensee, Langenzenn**  
Burggrafenhof, 90579 Langenzenn
- ▷ **Campingplatz zur Mühle, Zirndorf**  
Seewaldstr. 75, 90513 Zirndorf
- ▷ **Wohnmobilstellplatz „Am Höhbuck“  
Cadolzburg**  
Am Höhbuck, 90556 Cadolzburg
- ▷ **Wohnmobilstellplatz Festplatz, Seukendorf**  
Festplatz, 0556 Seukendorf
- ▷ **Wohnmobilstellplatz FunPark, Zirndorf**  
*Parkmöglichkeit nur tagsüber!*  
PLAYMOBIL®-FunPark  
Brandstätterstraße 2-10, 90513 Zirndorf

# RADLERWIRTE

**Fahrradfreundliche Gastronomiebetriebe**  
mit speziellen Angeboten und Services für  
Radfahrer im Landkreis Fürth.

- ▷ **ZennOase, Langenzenn**  
Försterallee, 90579 Langenzenn
- ▷ **Rotes Ross, Großhabersdorf**  
Gasthaus zum Roten Ross  
Rothenburger Straße 3, 90613 Großhabersdorf
- ▷ **Lindenhof, Großhabersdorf-Fernabrünst**  
Fernabrünster Hauptstr. 5  
90613 Großhabersdorf
- ▷ **Gasthof Seerose, Langenzenn-Horbach**  
Gasthof Seerose  
Weiherstraße 6, 90579 Langenzenn-Horbach



Weitere Informationen unter [www.radlerwirt.de](http://www.radlerwirt.de)

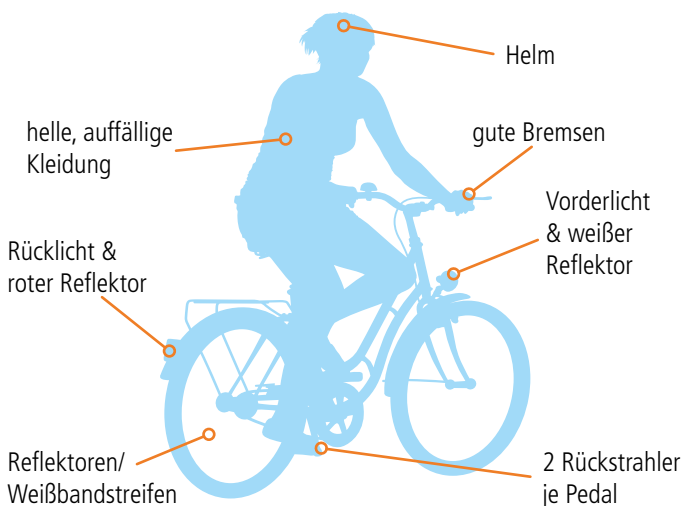
## SICHER UNTERWEGS

Der Landkreis Fürth ist seit 2016 zertifizierter fahrradfreundlicher Landkreis. Gemeinsam mit unseren 14 Kommunen leisten wir einen Beitrag zur Verbesserung der Radinfrastruktur und Fahrrad-Freizeitangebote.

Entspannt mobil sein: nehmen Sie sich ein wenig mehr Zeit für Ihre Fahrt und viele Konflikte oder Gefahren werden erst gar nicht entstehen!

### WAS SIE TUN KÖNNEN

- ▷ **Verständnis** füreinander aufbringen und die Perspektive wechseln
- ▷ Besonders **Rücksicht** auf Kinder und alte Menschen nehmen
- ▷ **Vorrausschauend** und eindeutig fahren
- ▷ **Blickkontakt** zu anderen Verkehrsteilnehmern suchen
- ▷ **Informieren**, Erfahrungen & Wissen austauschen





# INFORMATIONEN

- ▷ **Markt Ammerndorf**  
Cadolzheimer Str. 3, 90614 Ammerndorf  
Tel.: 09127 / 95 550, [www.ammerndorf.de](http://www.ammerndorf.de)
- ▷ **Markt Cadolzburg**  
Rathausplatz 1, 90556 Cadolzburg  
Tel.: 09103 / 50 90, [www.cadolzburg.de](http://www.cadolzburg.de)
- ▷ **Gemeinde Großhabersdorf**  
Nürnberger Str. 12, 90613 Großhabersdorf  
Tel.: 09105 / 99 83 90, [www.grosshabersdorf.de](http://www.grosshabersdorf.de)
- ▷ **Stadt Langenzenn**  
Friedrich-Ebert-Str. 7, 90579 Langenzenn  
Tel.: 09101 / 70 30, [www.langenzenn.de](http://www.langenzenn.de)
- ▷ **Stadt Oberasbach**  
Rathausplatz 1, 90522 Oberasbach  
Tel.: 0911 / 96 910, [www.oberasbach.de](http://www.oberasbach.de)
- ▷ **Verwaltungsgemeinschaft  
Obermichelbach-Tuchenbach**  
Vacher Str. 25, 90587 Obermichelbach  
Tel.: 0911 / 99 75 50  
[www.vg-obermichelbach-tuchenbach.de](http://www.vg-obermichelbach-tuchenbach.de)
- ▷ **Gemeinde Puschendorf**  
Neustädter Straße 7, 90617 Puschendorf  
Tel.: 09101 / 90 950, [www.puschendorf.de](http://www.puschendorf.de)
- ▷ **Markt Roßtal**  
Marktplatz 1, 90574 Roßtal  
Tel.: 09127 / 90 100, [www.rosstal.de](http://www.rosstal.de)

In Kooperation mit





- ▷ **Stadt Stein**  
Hauptstraße 56, 90547 Stein  
Tel.: 0911 / 680 10, [www.stadt-stein.de](http://www.stadt-stein.de)
  
- ▷ **Verwaltungsgemeinschaft Veitsbronn-Seukendorf**  
Nürnberger Straße 2, 90587 Veitsbronn  
Tel.: 0911 / 75 20 80  
[www.vg-veitsbronn-seukendorf.de](http://www.vg-veitsbronn-seukendorf.de)
  
- ▷ **Markt Wilhermsdorf**  
Hauptstraße 46, 91452 Wilhermsdorf  
Tel.: 09102 / 99 580, [www.markt-wilhermsdorf.de](http://www.markt-wilhermsdorf.de)
  
- ▷ **Tourist Information ZiMa Zirndorf Marketing eG**  
Marktplatz 1, 90513 Zirndorf  
Tel.: 0911 / 600 47 99, [www.zirndorf-tourismus.de](http://www.zirndorf-tourismus.de)
  
- ▷ **Tourist Information Stadt Fürth**  
Bahnhofplatz 9, 90762 Fürth  
Tel.: 0911 / 974 35 00, [www.tourismus-fuerth.de](http://www.tourismus-fuerth.de)

**DEIN ERLEBNIS-LANDKREIS**

SCHÄTZE, DIE KEIN ANDERER HAT...  
[www.erlebnis-landkreis-fuerth.de](http://www.erlebnis-landkreis-fuerth.de)

JETZT NEU!

© VGN | Gaspar-Klein

**Landkreis Fürth**  
*Leistungsfähig. LebensFroh.*

#landkreisfürth

Regional- und Wirtschaftsförderung

Landratsamt Fürth

Im Pinderpark 2

90513 Zirndorf



Telefon: 09 11 / 97 73 10 34

[touristinfo@lra-fue.bayern.de](mailto:touristinfo@lra-fue.bayern.de)

[www.erlebnis-landkreis-fuerth.de](http://www.erlebnis-landkreis-fuerth.de)



#landkreisfürth

#heimatlandkreisfürth

**LANDKREIS  
FÜRTH**

Fahrradfreundlicher  
Landkreis in Bayern



**AGFK**

Arbeitsgemeinschaft  
fahrradfreundliche Kommunen  
in Bayern e.V.

Mitten in der



**metropolregion nürnberg**

KOMMEN. STAUNEN. BLEIBEN.



gefördert durch

Bayerisches Staatsministerium für  
Wirtschaft, Landesentwicklung und Energie



Regionalmanagement  
Bayern

Diese Broschüre wurde klimaneutral produziert.  
Alle Angaben ohne Gewähr, Stand Juli 2023

**Landkreis Fürth**

*Leistungsfähig. LebensFroh.*

