

# TOP 10-TRAIL

landkreis fürth



**WANDER-GUIDE**

KARTEN & HÖHENPROFILE



# DER TOP 10- TRAIL

ZEIGT IHNEN IN

FÜNF ETAPPEN

DIE HIGHLIGHTS AUS

GASTRONOMIE,  
NATUR & KULTUR

IM LANDKREIS FÜRTH



- 1** WILHERMSDORF –  
PUSCHENDORF
- 2** PUSCHENDORF –  
SIEGELSDORF
- 3** SIEGELSDORF –  
GROSSHABERSDORF
- 4** GROSSHABERSDORF –  
OBERASBACH
- 5** OBERASBACH –  
ZIRNDORF

ETAPPEN-

ÜBERSICHT

# 1

# WILHERMSDORF – PUSCHENDORF

**Die erste Etappe des Top 10-Trails führt uns von Wilhermsdorf durch den malerischen Zenngrund bis nach Puschendorf.**

Wir verlassen den Bahnhof "Wilhermsdorf-Mitte" in nordwestliche Richtung und gelangen kurz darauf zum Marktplatz, wo mit der evangelischen **Hauptkirche** bereits die erste Sehenswürdigkeit auf uns wartet. Vorbei am historischen Ritterhaus machen wir uns auf den Weg nach Laubendorf, welches wir nach einem kurzen Waldspaziergang erreichen. Anschließend führt uns die Route entlang der Zenngrund-Bahn nach Langenzenn, wo wir das Ortszentrum mit Heimatmuseum, **Klosterhof** und Altem Rathaus erkunden können. Es folgt ein Anstieg auf den Alitzberg und den Hartwald, wo sich ein Hügelgrab aus der Hallstattzeit befindet. Nach kurzem Abstieg erreichen wir schließlich den Bahnhof in Puschendorf, dem Endpunkt der ersten Etappe.





260 HM



240 HM



13,1 KM



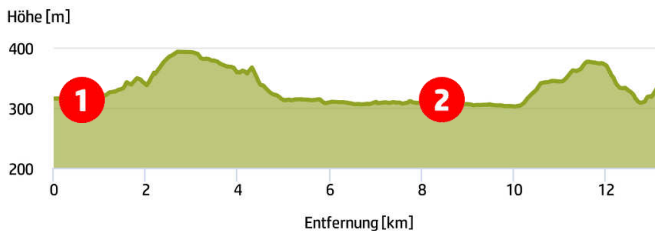
4:00 H

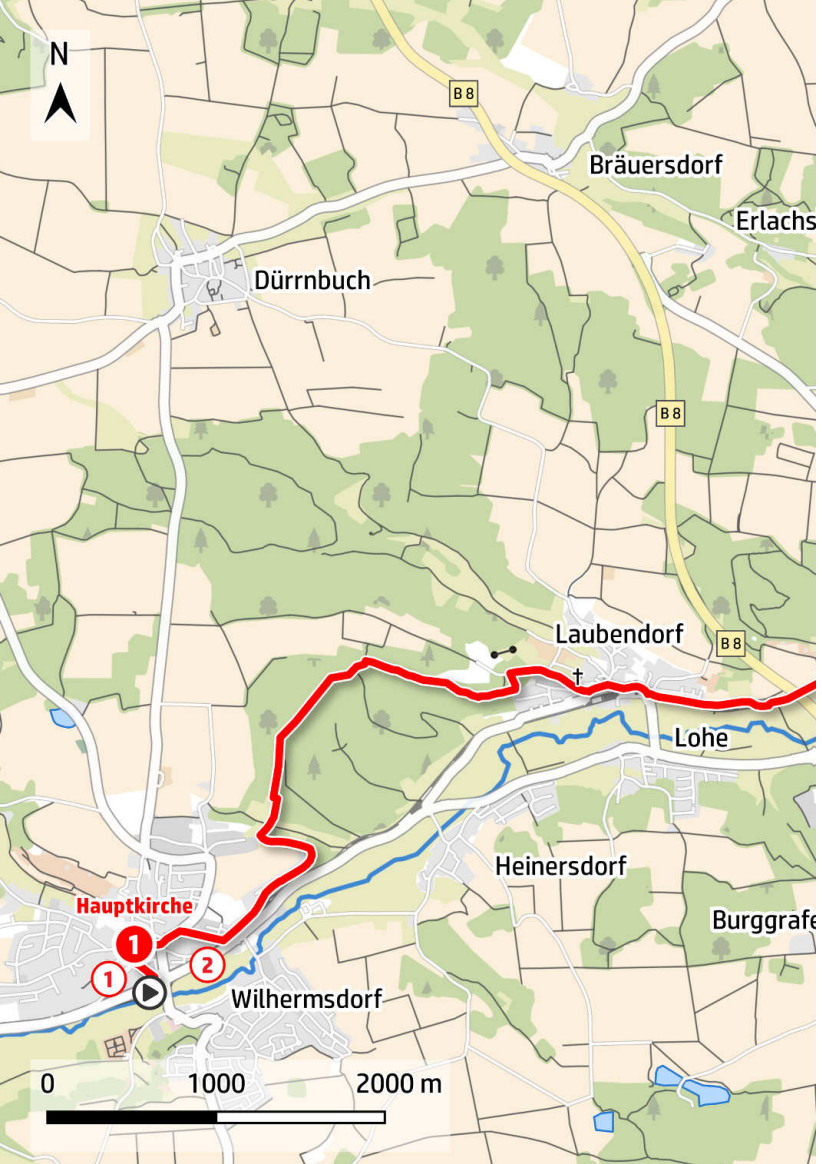
## HIGHLIGHTS

- 1 Hauptkirche
- 2 Klosterhof

## GASTRONOMIE

- 1 Zum Brauhaus
- 2 Pizzeria Capri
- 3 Biergarten ZennOase
- 4 Pizzeria La Luna
- 5 Restaurant Delphi





N



B 8

Bräuersdorf

Erlachs

Dürnbuch

B 8

Laubendorf

B 8

Lohe

Heinersdorf

Burggrafen

Hauptkirche

1

1

2

Wilhermsdorf

0 1000 2000 m





Puschendorf

Kirchen

Oberfembach

Kirchfembach

Göckershof

Horbach

Langenzenn

Klosterhof

Roßendorf

Zenn

enhof

5

3

4

2

# 2

## PUSCHENDORF – SIEGELSDORF

Über die nördlichsten Gemeinden im Landkreis Fürth wandern wir auf der zweiten Etappe nach Veitsbronn und Siegelsdorf.

Vom Bahnhof in Puschendorf geht es gleich zu Beginn steil hinauf zur Kirche St. Wolfgang. Vorbei an der tausendjährigen Eiche spazieren wir zum östlichen Ende der Ortschaft, wo wir einem Feldweg folgen, der uns wenig später nach Tuchenbach führt. Nach der Besichtigung der **Friedenskirche und des Skulpturenwegs**, setzten wir unsere Wanderung nach Ober- und Untermichelbach fort. Entlang einiger Wiesen und Ackerflächen geht es nun sanft fallend über Rothenberg hinab in den **Zenngrund**. Kurze Zeit später gelangen wir nach Kreppendorf und Veitsbronn. Die hoch über dem Ort gelegene Veitskirche gilt als Wahrzeichen der Gemeinde. Um den Bahnhof in Siegelsdorf zu erreichen, überqueren wir schließlich die Zenn.





190 HM



220 HM



17,3 KM



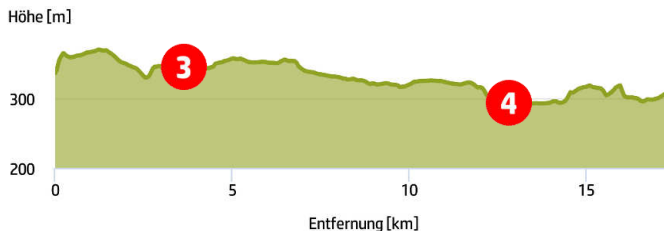
5:00 H

## HIGHLIGHTS

- 3** Friedenskirche und Skulpturenweg
- 4** Zenngrund

## GASTRONOMIE

- 6** Zum Grünen Baum
- 7** Zum Bader
- 8** Das Gasthaus
- 9** Restaurant Santorini
- 10** Restaurant Simposio







Obermichelbach

UnterMichelbach

9

Rothenberg

Veitsbronn

Kreppendorf

4

Zenn

Zenngrund



# 3

## SIEGELSDORF – GROSSHABERSDORF

**Auf dem Weg nach Großhabersdorf erwartet uns mit der Burg Cadolzburg ein kulturelles Highlight auf dem Top 10-Trail.**

Wir verlassen den Bahnhof ins Siegelsdorf in südwestliche Richtung und spazieren über Wald- und Wiesengelände zur von weitem sichtbaren Biogasanlage. Nachdem wir die B8 unterquert haben, erreichen wir wenig später die kleinen Ortschaften Seckendorf und Greimersdorf. Nun ist es nicht mehr weit zur beeindruckenden **Cadolzburg**, wo regelmäßig Führungen angeboten werden. Der kurze Umweg zum **Aussichtsturm "Bleistift"** wird mit einem tollen Rundumblick belohnt. Schließlich führt uns der Top 10-Trail durch die Cadolzburger Gemeindeteile Zautendorf, Vogtsreichenbach, Rütteldorf und Ballersdorf. Über eine Hochebene gelangen wir hinab nach Großhabersdorf, welches dank der idyllischen Lage nicht zu Unrecht als "Die Perle im Bibertgrund" bezeichnet wird.





320 HM



300 HM



19,4 KM



5:40 H

## HIGHLIGHTS

5

Burg Cadolzburg

6

Aussichtsturm "Bleistift"

## GASTRONOMIE

11

Zum Grünen Tal

12

Gasthaus Weinländer

13

Zu den Drei Linden

14

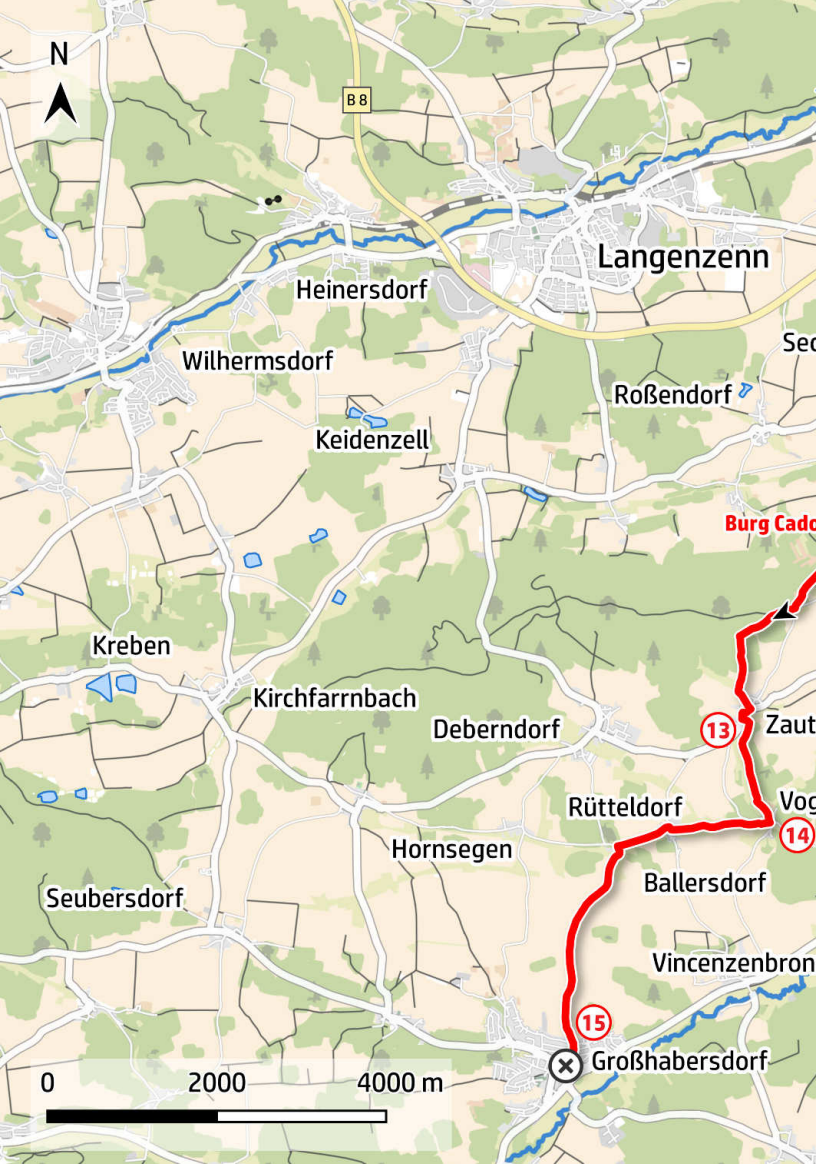
Herboldsheimer Gasthaus

15

Hotel Restaurant Bauer

Höhe [m]









# 4

## GROSSHABERSDORF – OBERASBACH

Die vierte Etappe des Top 10-Trails führt uns aus dem Biberttal über das historische Roßtal zur Petershöhe bei Oberasbach.

Von der Bushaltestelle "Bachstraße" in Großhabersdorf wenden wir uns zunächst Richtung Rathaus und überqueren darauf die Staatsstraße sowie die Bibert, an deren Ufer wir kurz entlang laufen. Schließlich folgen wir den Beschilderungen nach Fernabrünst, das wir nach einiger Zeit durch dichten Wald erreichen. Nun folgen wir dem Fränkischen Jakobsweg in die Marktgemeinde Roßtal. Nachdem wir die imposante **Kirche St. Laurentius** samt Krypta besichtigt haben, machen wir uns auf den Weg nach Lind. Von dort ist es nicht mehr weit nach Oberasbach, wohin uns ein breiter Schotterweg führt. Schließlich passieren wir das renaturierte **Naherholungsgebiet Asbachgrund**, bevor wir den S-Bahnhof von Oberasbach erreichen.





300 HM



290 HM



17,0 KM



5:00 H

## HIGHLIGHTS

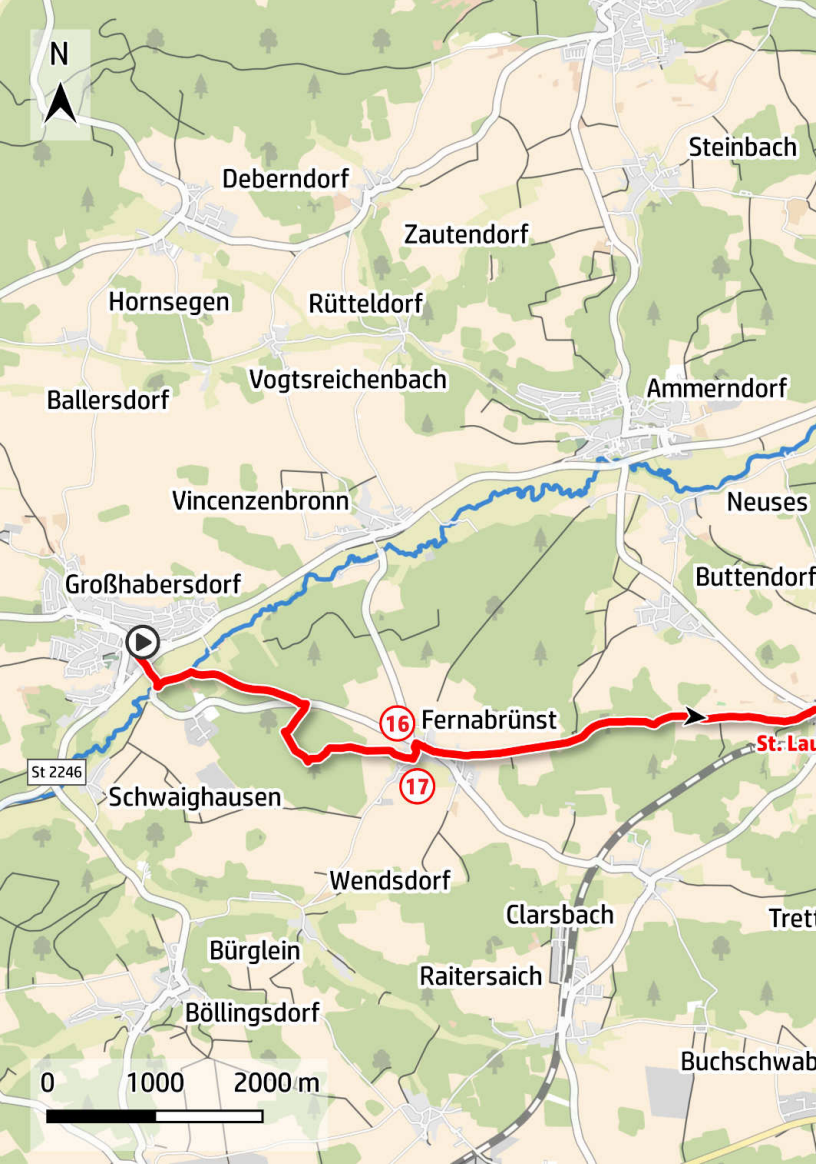
- 7** St. Laurentius-Kirche
- 8** Naherholungsgebiet Asbachgrund

## GASTRONOMIE

- 16** Lindenhof
- 17** Taverne Sonnenblick
- 18** Gasthof Weißes Lamm
- 19** Gasthof Kapellenhof
- 20** Linder Grube

Höhe [m]







Zirndorf

Bibert

Oberasbach

Wintersdorf

Naherholungsgebiet  
Asbachgrund

Weinzierlein

Lind

8

20

St 2409

X

Petershöhe

Anwenden

Weikersdorf

Unterbüchlein

19

7

18

Roßtal

Sickersdorf

Kilientius-Kirche

Gutzberg

Oedenreuth

St 2409

B 14

Odenreuth

Großweismannsdorf

Regelsbach

Odenreuth

Defersdorf

# 5

## OBERASBACH – ZIRNDORF

Nach den sehenswerten Städten Stein und Zirndorf erwartet uns am Ende des Top 10-Trails ein einzigartiger Panoramablick.

Wir verlassen den S-Bahnhof in Oberasbach nach Südosten und Richtung und wandern entlang der Ortsränder von Unterasbach und Unterweihersbuch nach Stein, welches durch die Bleistiftfertigung international bekannt ist. Auf der Brücke über der Rednitz genießen wir den Anblick diverser Fachwerkhäuser, bevor mit dem **Schloss Faber-Castell** das nächste Highlight auf uns wartet. Nun folgen wir den Wegen ins Naturschutzgebiet Hainberg und überqueren später die Bibert. Wir erreichen Zirndorf, durchqueren den Stadtpark und folgen der Bibert zur Paul-Metz-Halle. Danach geht es vorbei am Marktplatz und den Kirchen St. Rochus sowie St. Josef, ehe wir den Aussichtsturm der **Alten Veste** besteigen. Zum gleichnamigen Bahnhof ist es nicht mehr weit.





200 HM



210 HM



16,3 KM



4:30 H

## HIGHLIGHTS

- 9** Schloss Faber-Castell
- 10** Alte Veste

## GASTRONOMIE

- 21** Restaurant Altes Spital
- 22** Orfeas
- 23** Café Eders
- 24** Zum Bauernwirt
- 25** Zirndorfer Brauhaus

Höhe [m]







Fürth

Höfen

Nürnberg

Wickershof

Großreuth bei Schweinau

Rednitz

Gebersdorf

St 2407

Röthenbach

Schloss Faber-Castell

9

Unterweihersbuch

Stein

21



# IMPRESSUM

**HERAUSGEBER**  
**JONAS VOIT**

## **GEODATEN**

©OPENSTREETMAP-MITWIRKENDE (ODBL 1.0)

## **KONTAKT**

INFO@TRAIL-CREATORS.COM

## **BILDNACHWEISE**

ETAPPE 1: © UNDEFINED

ETAPPE 2: © RAIMOND HEINZL

ETAPPEN 3,4,5: © HAVO HILDEBRAND





# TOP 10-TRAIL ROUTE

